Выписка о стоимости земельного участка из Единого государственного реестра недвижимости

Сведения о характеристиках объекта недвижимости

На основании запроса от 27.04.2021 г., зарегистрированного по реестру № 99-0/001-99/001/2021-2 в отношении объекта недвижимости:

Земельный участок

Год: 21	Лист реестра недвижимости	Раздел 1
Кадастровый квартал	**78:34:0001117:15**	
Дата присвоения кадастрового номера	24.10.2006 г.ГОР	
Ранее присвоенный государственный кадастровый номер	78:34:0001117:15	
Адрес	Санкт-Петербург, р-н Калининский, ул.Ушинского, д.10 к.1, литера А	
Площадь	1000 +/- 11 кв. м.	
Кадастровая стоимость, руб.	3 000 000	
Кадастровые номера земельных участков, образованных путем раздела объекта недвижимости	78:34:0001117:16, 78:34:0001117:17, 78:34:0001117:18, 78:34:0001117:19, 78:34:0001117:20, 78:34:0001117:21, 78:34:0001117:22, 78:34:0001117:23, 78:34:0001117:24, 78:34:0001117:25, 78:34:0001117:26, 78:34:0001117:27, 78:34:0001117:28, 78:34:0001117:29, 78:34:0001117:30, 78:34:0001117:31, 78:34:0001117:32, 78:34:0001117:33, 78:34:0001117:34, 78:34:0001117:35, 78:34:0001117:36, 78:34:0001117:37, 78:34:0001117:38, 78:34:0001117:39, 78:34:0001117:40, 78:34:0001117:41, 78:34:0001117:42, 78:34:0001117:43, 78:34:0001117:44, 78:34:0001117:45, 78:34:0001117:46, 78:34:0001117:47, 78:34:0001117:48, 78:34:0001117:49, 78:34:0001117:50, 78:34:0001117:51, 78:34:0001117:52, 78:34:0001117:53, 78:34:0001117:54, 78:34:0001117:55,

84	2.1621.01	5988.21
85	2.1621.02	5989.21
86	2.1621.03	5990.21
87	2.1621.04	5991.21
88	2.1621.05	5992.21
89	2.1621.06	5993.21
90	2.1621.07	5994.21
91	2.1621.08	5995.21
92	2.1621.09	5996.21
93	2.1621.10	5997.21
94	2.1621.11	5998.21
95	2.1621.12	5999.21
96	2.1621.13	6000.21
97	2.1621.14	6001.21
98	2.1621.15	6002.21
99	2.1621.16	6003.21
100	2.1621.17	6004.21

Приложение к Стандартизированным условиям для испытаний по обрыву основного
Таблица 1 Данные экспериментов для расчета ПСГ

Сплав марки: ВК8 ГОСТ:
Партия: 1
Диаметр: 10 мм

Номер образца	Нагружение		Напряжение, МПа	Среднее квадратичное значение напряжения, МПа
	σ	N		
1	1.1621.01	5000.21	данные отсутствуют	данные отсутствуют
2	1.1621.02	5001.21	данные отсутствуют	данные отсутствуют
3	1.1621.03	5002.21	данные отсутствуют	данные отсутствуют
4	1.1621.04	5003.21	данные отсутствуют	данные отсутствуют
5	1.1621.05	5004.21	данные отсутствуют	данные отсутствуют
6	1.1621.06	5005.21	данные отсутствуют	данные отсутствуют
7	1.1621.07	5006.21	данные отсутствуют	данные отсутствуют
8	1.1621.08	5007.21	данные отсутствуют	данные отсутствуют
9	1.1621.09	5008.21	данные отсутствуют	данные отсутствуют
10	1.1621.10	5009.21	данные отсутствуют	данные отсутствуют
11	1.1621.11	5010.21	данные отсутствуют	данные отсутствуют
12	1.1621.12	5011.21	данные отсутствуют	данные отсутствуют
13	1.1621.13	5012.21	данные отсутствуют	данные отсутствуют
14	1.1621.14	5013.21	данные отсутствуют	данные отсутствуют
15	1.1621.15	5014.21	данные отсутствуют	данные отсутствуют
16	1.1621.16	5015.21	данные отсутствуют	данные отсутствуют
17	1.1621.17	5016.21	данные отсутствуют	данные отсутствуют
18	1.1621.18	5017.21	данные отсутствуют	данные отсутствуют
19	1.1621.19	5018.21	данные отсутствуют	данные отсутствуют
20	1.1621.20	5019.21	данные отсутствуют	данные отсутствуют
21	1.1621.21	5020.21	данные отсутствуют	данные отсутствуют
22	1.1621.22	5021.21	данные отсутствуют	данные отсутствуют
23	1.1621.23	5022.21	данные отсутствуют	данные отсутствуют
24	1.1621.24	5023.21	данные отсутствуют	данные отсутствуют
25	1.1621.25	5024.21	данные отсутствуют	данные отсутствуют
26	1.1621.26	5025.21	данные отсутствуют	данные отсутствуют
27	1.1621.27	5026.21	данные отсутствуют	данные отсутствуют
28	1.1621.28	5027.21	данные отсутствуют	данные отсутствуют
29	1.1621.29	5028.21	данные отсутствуют	данные отсутствуют
30	1.1621.30	5029.21	данные отсутствуют	данные отсутствуют
31	1.1621.31	5030.21	данные отсутствуют	данные отсутствуют
32	1.1621.32	5031.21	данные отсутствуют	данные отсутствуют
33	1.1621.33	5032.21	данные отсутствуют	данные отсутствуют
34	1.1621.34	5033.21	данные отсутствуют	данные отсутствуют
35	1.1621.35	5034.21	данные отсутствуют	данные отсутствуют
36	1.1621.36	5035.21	данные отсутствуют	данные отсутствуют
37	1.1621.37	5036.21	данные отсутствуют	данные отсутствуют
38	1.1621.38	5037.21	данные отсутствуют	данные отсутствуют
39	1.1621.39	5038.21	данные отсутствуют	данные отсутствуют
40	1.1621.40	5039.21	данные отсутствуют	данные отсутствуют
41	1.1621.41	5040.21	данные отсутствуют	данные отсутствуют
42	1.1621.42	5041.21	данные отсутствуют	данные отсутствуют
43	1.1621.43	5042.21	данные отсутствуют	данные отсутствуют
44	1.1621.44	5043.21	данные отсутствуют	данные отсутствуют
45	1.1621.45	5044.21	данные отсутствуют	данные отсутствуют
46	1.1621.46	5045.21	данные отсутствуют	данные отсутствуют
47	1.1621.47	5046.21	данные отсутствуют	данные отсутствуют
48	1.1621.48	5047.21	данные отсутствуют	данные отсутствуют
49	1.1621.49	5048.21	данные отсутствуют	данные отсутствуют
50	1.1621.50	5049.21	данные отсутствуют	данные отсутствуют
51	1.1621.51	5050.21	данные отсутствуют	данные отсутствуют
52	1.1621.52	5051.21	данные отсутствуют	данные отсутствуют
53	1.1621.53	5052.21	данные отсутствуют	данные отсутствуют
54	1.1621.54	5053.21	данные отсутствуют	данные отсутствуют
55	1.1621.55	5054.21	данные отсутствуют	данные отсутствуют
56	1.1621.56	5055.21	данные отсутствуют	данные отсутствуют
57	1.1621.57	5056.21	данные отсутствуют	данные отсутствуют
58	1.1621.58	5057.21	данные отсутствуют	данные отсутствуют
59	1.1621.59	5058.21	данные отсутствуют	данные отсутствуют
60	1.1621.60	5059.21	данные отсутствуют	данные отсутствуют

Лист 1 Всего 10

Лист 2

Приложение к Стандартизированным условиям для испытаний по обрыву основного
Таблица 1 Данные экспериментов для расчета ПСГ

Сплав марки: ВК8 ГОСТ:
Партия: 1
Диаметр: 10 мм

Номер образца	Нагружение		Напряжение, МПа	Среднее квадратичное значение напряжения, МПа
	σ	N		
61	1.1621.61	5060.21	данные отсутствуют	данные отсутствуют
62	1.1621.62	5061.21	данные отсутствуют	данные отсутствуют
63	1.1621.63	5062.21	данные отсутствуют	данные отсутствуют
64	1.1621.64	5063.21	данные отсутствуют	данные отсутствуют
65	1.1621.65	5064.21	данные отсутствуют	данные отсутствуют
66	1.1621.66	5065.21	данные отсутствуют	данные отсутствуют
67	1.1621.67	5066.21	данные отсутствуют	данные отсутствуют
68	1.1621.68	5067.21	данные отсутствуют	данные отсутствуют
69	1.1621.69	5068.21	данные отсутствуют	данные отсутствуют
70	1.1621.70	5069.21	данные отсутствуют	данные отсутствуют
71	1.1621.71	5070.21	данные отсутствуют	данные отсутствуют
72	1.1621.72	5071.21	данные отсутствуют	данные отсутствуют
73	1.1621.73	5072.21	данные отсутствуют	данные отсутствуют
74	1.1621.74	5073.21	данные отсутствуют	данные отсутствуют
75	1.1621.75	5074.21	данные отсутствуют	данные отсутствуют
76	1.1621.76	5075.21	данные отсутствуют	данные отсутствуют
77	1.1621.77	5076.21	данные отсутствуют	данные отсутствуют
78	1.1621.78	5077.21	данные отсутствуют	данные отсутствуют
79	1.1621.79	5078.21	данные отсутствуют	данные отсутствуют
80	1.1621.80	5079.21	данные отсутствуют	данные отсутствуют
81	2.1621.01	5980.21	данные отсутствуют	данные отсутствуют
82	2.1621.02	5981.21	данные отсутствуют	данные отсутствуют
83	2.1621.03	5982.21	данные отсутствуют	данные отсутствуют
84	2.1621.04	5983.21	данные отсутствуют	данные отсутствуют
85	2.1621.05	5984.21	данные отсутствуют	данные отсутствуют
86	2.1621.06	5985.21	данные отсутствуют	данные отсутствуют
87	2.1621.07	5986.21	данные отсутствуют	данные отсутствуют
88	2.1621.08	5987.21	данные отсутствуют	данные отсутствуют
89	2.1621.09	5988.21	данные отсутствуют	данные отсутствуют
90	2.1621.10	5989.21	данные отсутствуют	данные отсутствуют
91	2.1621.11	5990.21	данные отсутствуют	данные отсутствуют
92	2.1621.12	5991.21	данные отсутствуют	данные отсутствуют
93	2.1621.13	5992.21	данные отсутствуют	данные отсутствуют
94	2.1621.14	5993.21	данные отсутствуют	данные отсутствуют
95	2.1621.15	5994.21	данные отсутствуют	данные отсутствуют
96	2.1621.16	5995.21	данные отсутствуют	данные отсутствуют
97	2.1621.17	5996.21	данные отсутствуют	данные отсутствуют
98	2.1621.18	5997.21	данные отсутствуют	данные отсутствуют
99	2.1621.19	5998.21	данные отсутствуют	данные отсутствуют
100	2.1621.20	5999.21	данные отсутствуют	данные отсутствуют

Лист 2 Всего 10

Лист 3

Приложение к Стандартизированным условиям для испытаний по обрыву основного
Таблица 1 Данные экспериментов для расчета ПСГ

Сплав марки: ВК8 ГОСТ:
Партия: 1
Диаметр: 10 мм

Номер образца	Нагружение		Напряжение, МПа	Среднее квадратичное значение напряжения, МПа
	σ	N		
1	1.1621.01	5000.21	данные отсутствуют	данные отсутствуют
2	1.1621.02	5001.21	данные отсутствуют	данные отсутствуют
3	1.1621.03	5002.21	данные отсутствуют	данные отсутствуют
4	1.1621.04	5003.21	данные отсутствуют	данные отсутствуют
5	1.1621.05	5004.21	данные отсутствуют	данные отсутствуют
6	1.1621.06	5005.21	данные отсутствуют	данные отсутствуют
7	1.1621.07	5006.21	данные отсутствуют	данные отсутствуют
8	1.1621.08	5007.21	данные отсутствуют	данные отсутствуют
9	1.1621.09	5008.21	данные отсутствуют	данные отсутствуют
10	1.1621.10	5009.21	данные отсутствуют	данные отсутствуют
11	1.1621.11	5010.21	данные отсутствуют	данные отсутствуют
12	1.1621.12	5011.21	данные отсутствуют	данные отсутствуют
13	1.1621.13	5012.21	данные отсутствуют	данные отсутствуют
14	1.1621.14	5013.21	данные отсутствуют	данные отсутствуют
15	1.1621.15	5014.21	данные отсутствуют	данные отсутствуют
16	1.1621.16	5015.21	данные отсутствуют	данные отсутствуют
17	1.1621.17	5016.21	данные отсутствуют	данные отсутствуют
18	1.1621.18	5017.21	данные отсутствуют	данные отсутствуют
19	1.1621.19	5018.21	данные отсутствуют	данные отсутствуют
20	1.1621.20	5019.21	данные отсутствуют	данные отсутствуют
21	1.1621.21	5020.21	данные отсутствуют	данные отсутствуют
22	1.1621.22	5021.21	данные отсутствуют	данные отсутствуют
23	1.1621.23	5022.21	данные отсутствуют	данные отсутствуют
24	1.1621.24	5023.21	данные отсутствуют	данные отсутствуют
25	1.1621.25	5024.21	данные отсутствуют	данные отсутствуют
26	1.1621.26	5025.21	данные отсутствуют	данные отсутствуют
27	1.1621.27	5026.21	данные отсутствуют	данные отсутствуют
28	1.1621.28	5027.21	данные отсутствуют	данные отсутствуют
29	1.1621.29	5028.21	данные отсутствуют	данные отсутствуют
30	1.1621.30	5029.21	данные отсутствуют	данные отсутствуют
31	1.1621.31	5030.21	данные отсутствуют	данные отсутствуют
32	1.1621.32	5031.21	данные отсутствуют	данные отсутствуют
33	1.1621.33	5032.21	данные отсутствуют	данные отсутствуют
34	1.1621.34	5033.21	данные отсутствуют	данные отсутствуют
35	1.1621.35	5034.21	данные отсутствуют	данные отсутствуют
36	1.1621.36	5035.21	данные отсутствуют	данные отсутствуют
37	1.1621.37	5036.21	данные отсутствуют	данные отсутствуют
38	1.1621.38	5037.21	данные отсутствуют	данные отсутствуют
39	1.1621.39	5038.21	данные отсутствуют	данные отсутствуют
40	1.1621.40	5039.21	данные отсутствуют	данные отсутствуют
41	1.1621.41	5040.21	данные отсутствуют	данные отсутствуют
42	1.1621.42	5041.21	данные отсутствуют	данные отсутствуют
43	1.1621.43	5042.21	данные отсутствуют	данные отсутствуют
44	1.1621.44	5043.21	данные отсутствуют	данные отсутствуют
45	1.1621.45	5044.21	данные отсутствуют	данные отсутствуют
46	1.1621.46	5045.21	данные отсутствуют	данные отсутствуют
47	1.1621.47	5046.21	данные отсутствуют	данные отсутствуют
48	1.1621.48	5047.21	данные отсутствуют	данные отсутствуют
49	1.1621.49	5048.21	данные отсутствуют	данные отсутствуют
50	1.1621.50	5049.21	данные отсутствуют	данные отсутствуют
51	1.1621.51	5050.21	данные отсутствуют	данные отсутствуют
52	1.1621.52	5051.21	данные отсутствуют	данные отсутствуют
53	1.1621.53	5052.21	данные отсутствуют	данные отсутствуют
54	1.1621.54	5053.21	данные отсутствуют	данные отсутствуют
55	1.1621.55	5054.21	данные отсутствуют	данные отсутствуют
56	1.1621.56	5055.21	данные отсутствуют	данные отсутствуют
57	1.1621.57	5056.21	данные отсутствуют	данные отсутствуют
58	1.1621.58	5057.21	данные отсутствуют	данные отсутствуют
59	1.1621.59	5058.21	данные отсутствуют	данные отсутствуют
60	1.1621.60	5059.21	данные отсутствуют	данные отсутствуют

Лист 3 Всего 10

Лист 4

Приложение к Стандартизированным условиям для испытаний по обрыву основного
Таблица 1 Данные экспериментов для расчета ПСГ

Сплав марки: ВК8 ГОСТ:
Партия: 1
Диаметр: 10 мм

Номер образца	Нагружение		Напряжение, МПа	Среднее квадратичное значение напряжения, МПа
	σ	N		
61	1.1621.61	5060.21	данные отсутствуют	данные отсутствуют
62	1.1621.62	5061.21	данные отсутствуют	данные отсутствуют
63	1.1621.63	5062.21	данные отсутствуют	данные отсутствуют
64	1.1621.64	5063.21	данные отсутствуют	данные отсутствуют
65	1.1621.65	5064.21	данные отсутствуют	данные отсутствуют
66	1.1621.66	5065.21	данные отсутствуют	данные отсутствуют
67	1.1621.67	5066.21	данные отсутствуют	данные отсутствуют
68	1.1621.68	5067.21	данные отсутствуют	данные отсутствуют
69	1.1621.69	5068.21	данные отсутствуют	данные отсутствуют
70	1.1621.70	5069.21	данные отсутствуют	данные отсутствуют
71	1.1621.71	5070.21	данные отсутствуют	данные отсутствуют
72	1.1621.72	5071.21	данные отсутствуют	данные отсутствуют
73	1.1621.73	5072.21	данные отсутствуют	данные отсутствуют
74	1.1621.74	5073.21	данные отсутствуют	данные отсутствуют
75	1.1621.75	5074.21	данные отсутствуют	данные отсутствуют
76	1.1621.76	5075.21	данные отсутствуют	данные отсутствуют
77	1.1621.77	5076.21	данные отсутствуют	данные отсутствуют
78	1.1621.78	5077.21	данные отсутствуют	данные отсутствуют
79	1.1621.79	5078.21	данные отсутствуют	данные отсутствуют
80	1.1621.80	5079.21	данные отсутствуют	данные отсутствуют
81	2.1621.01	5980.21	данные отсутствуют	данные отсутствуют
82	2.1621.02	5981.21	данные отсутствуют	данные отсутствуют
83	2.1621.03	5982.21	данные отсутствуют	данные отсутствуют
84	2.1621.04	5983.21	данные отсутствуют	данные отсутствуют
85	2.1621.05	5984.21	данные отсутствуют	данные отсутствуют
86	2.1621.06	5985.21	данные отсутствуют	данные отсутствуют
87	2.1621.07	5986.21	данные отсутствуют	данные отсутствуют
88	2.1621.08	5987.21	данные отсутствуют	данные отсутствуют
89	2.1621.09	5988.21	данные отсутствуют	данные отсутствуют
90	2.1621.10	5989.21	данные отсутствуют	данные отсутствуют
91	2.1621.11	5990.21	данные отсутствуют	данные отсутствуют
92	2.1621.12	5991.21	данные отсутствуют	данные отсутствуют
93	2.1621.13	5992.21	данные отсутствуют	данные отсутствуют
94	2.1621.14	5993.21	данные отсутствуют	данные отсутствуют
95	2.1621.15	5994.21	данные отсутствуют	данные отсутствуют
96	2.1621.16	5995.21	данные отсутствуют	данные отсутствуют
97	2.1621.17	5996.21	данные отсутствуют	данные отсутствуют
98	2.1621.18	5997.21	данные отсутствуют	данные отсутствуют
99	2.1621.19	5998.21	данные отсутствуют	данные отсутствуют
100	2.1621.20	5999.21	данные отсутствуют	данные отсутствуют

Лист 4 Всего 10

Лист 5

Приложение к Стандартизированным условиям для испытаний по обрыву основного
Таблица 1 Данные экспериментов для расчета ПСГ

Сплав марки: ВК8 ГОСТ:
Партия: 1
Диаметр: 10 мм

Номер образца	Нагружение		Напряжение, МПа	Среднее квадратичное значение напряжения, МПа
	σ	N		
1	1.1621.01	5000.21	данные отсутствуют	данные отсутствуют
2	1.1621.02	5001.21	данные отсутствуют	данные отсутствуют
3	1.1621.03	5002.21	данные отсутствуют	данные отсутствуют
4	1.1621.04	5003.21	данные отсутствуют	данные отсутствуют
5	1.1621.05	5004.21	данные отсутствуют	данные отсутствуют
6	1.1621.06	5005.21	данные отсутствуют	данные отсутствуют
7	1.1621.07	5006.21	данные отсутствуют	данные отсутствуют
8	1.1621.08	5007.21	данные отсутствуют	данные отсутствуют
9	1.1621.09	5008.21	данные отсутствуют	данные отсутствуют
10	1.1621.10	5009.21	данные отсутствуют	данные отсутствуют
11	1.1621.11	5010.21	данные отсутствуют	данные отсутствуют
12	1.1621.12	5011.21	данные отсутствуют	данные отсутствуют
13	1.1621.13	5012.21	данные отсутствуют	данные отсутствуют
14	1.1621.14	5013.21	данные отсутствуют	данные отсутствуют
15	1.1621.15	5014.21	данные отсутствуют	данные отсутствуют
16	1.1621.16	5015.21	данные отсутствуют	данные отсутствуют
17	1.1621.17	5016.21	данные отсутствуют	данные отсутствуют
18	1.1621.18	5017.21	данные отсутствуют	данные отсутствуют
19	1.1621.19	5018.21	данные отсутствуют	данные отсутствуют
20	1.1621.20	5019.21	данные отсутствуют	данные отсутствуют
21	1.1621.21	5020.21	данные отсутствуют	данные отсутствуют
22	1.1621.22	5021.21	данные отсутствуют	данные отсутствуют
23	1.1621.23	5022.21	данные отсутствуют	данные отсутствуют
24	1.1621.24	5023.21	данные отсутствуют	данные отсутствуют
25	1.1621.25	5024.21	данные отсутствуют	данные отсутствуют
26	1.1621.26	5025.21	данные отсутствуют	данные отсутствуют
27	1.1621.27	5026.21	данные отсутствуют	данные отсутствуют
28	1.1621.28	5027.21	данные отсутствуют	данные отсутствуют
29	1.1621.29	5028.21	данные отсутствуют	данные отсутствуют
30	1.1621.30	5029.21	данные отсутствуют	данные отсутствуют
31	1.1621.31	5030.21	данные отсутствуют	данные отсутствуют
32	1.1621.32	5031.21	данные отсутствуют	данные отсутствуют
33	1.1621.33	5032.21	данные отсутствуют	данные отсутствуют
34	1.1621.34	5033.21	данные отсутствуют	данные отсутствуют
35	1.1621.35	5034.21	данные отсутствуют	данные отсутствуют
36	1.1621.36	5035.21	данные отсутствуют	данные отсутствуют
37	1.1621.37	5036.21	данные отсутствуют	данные отсутствуют
38	1.1621.38	5037.21	данные отсутствуют	данные отсутствуют
39	1.1621.39	5038.21	данные отсутствуют	данные отсутствуют
40	1.1621.40	5039.21	данные отсутствуют	данные отсутствуют
41	1.1621.41	5040.21	данные отсутствуют	данные отсутствуют
42	1.1621.42	5041.21	данные отсутствуют	данные отсутствуют
43	1.1621.43	5042.21	данные отсутствуют	данные отсутствуют
44	1.1621.44	5043.21	данные отсутствуют	данные отсутствуют
45	1.1621.45	5044.21	данные отсутствуют	данные отсутствуют
46	1.1621.46	5045.21	данные отсутствуют	данные отсутствуют
47	1.1621.47	5046.21	данные отсутствуют	данные отсутствуют
48	1.1621.48	5047.21	данные отсутствуют	данные отсутствуют
49	1.1621.49	5048.21	данные отсутствуют	данные отсутствуют
50	1.1621.50	5049.21	данные отсутствуют	данные отсутствуют
51	1.1621.51	5050.21	данные отсутствуют	данные отсутствуют
52	1.1621.52	5051.21	данные отсутствуют	данные отсутствуют
53	1.1621.53	5052.21	данные отсутствуют	данные отсутствуют
54	1.1621.54	5053.21	данные отсутствуют	данные отсутствуют
55	1.1621.55	5054.21	данные отсутствуют	данные отсутствуют
56	1.1621.56	5055.21	данные отсутствуют	данные отсутствуют
57	1.1621.57	5056.21	данные отсутствуют	данные отсутствуют
58	1.1621.58	5057.21	данные отсутствуют	данные отсутствуют
59	1.1621.59	5058.21	данные отсутствуют	данные отсутствуют
60	1.1621.60	5059.21	данные отсутствуют	данные отсутствуют

Лист 5 Всего 10

Лист 6

Приложение к Стандартизированным условиям для испытаний по обрыву основного
Таблица 1 Данные экспериментов для расчета ПСГ

Сплав марки: ВК8 ГОСТ:
Партия: 1
Диаметр: 10 мм

Номер образца	Нагружение		Напряжение, МПа	Среднее квадратичное значение напряжения, МПа
	σ	N		
61	1.1621.61	5060.21	данные отсутствуют	данные отсутствуют
62	1.1621.62	5061.21	данные отсутствуют	данные отсутствуют
63	1.1621.63	5062.21	данные отсутствуют	данные отсутствуют
64	1.1621.64	5063.21	данные отсутствуют	данные отсутствуют
65	1.1621.65	5064.21	данные отсутствуют	данные отсутствуют
66	1.1621.66	5065.21	данные отсутствуют	данные отсутствуют
67	1.1621.67	5066.21	данные отсутствуют	данные отсутствуют
68	1.1621.68	5067.21	данные отсутствуют	данные отсутствуют
69	1.1621.69	5068.21	данные отсутствуют	данные отсутствуют
70	1.1621.70	5069.21	данные отсутствуют	данные отсутствуют
71	1.1621.71	5070.21	данные отсутствуют	данные отсутствуют
72	1.1621.72	5071.21	данные отсутствуют	данные отсутствуют
73	1.1621.73	5072.21	данные отсутствуют	данные отсутствуют
74	1.1621.74	5073.21	данные отсутствуют	данные отсутствуют
75	1.1621.75	5074.21	данные отсутствуют	данные отсутствуют
76	1.1621.76	5075.21	данные отсутствуют	данные отсутствуют
77	1.1621.77	5076.21	данные отсутствуют	данные отсутствуют
78	1.1621.78	5077.21	данные отсутствуют	данные отсутствуют
79	1.1621.79	5078.21	данные отсутствуют	данные отсутствуют
80	1.1621.80	5079.21	данные отсутствуют	данные отсутствуют
81	2.1621.01	5980.21	данные отсутствуют	данные отсутствуют
82	2.1621.02	5981.21	данные отсутствуют	данные отсутствуют
83	2.1621.03	5982.21	данные отсутствуют	данные отсутствуют
84	2.1621.04	5983.21	данные отсутствуют	данные отсутствуют
85	2.1621.05	5984.21	данные отсутствуют	данные отсутствуют
86	2.1621.06	5985.21	данные отсутствуют	данные отсутствуют
87	2.1621.07	5986.21	данные отсутствуют	данные отсутствуют
88	2.1621.08	5987.21	данные отсутствуют	данные отсутствуют
89	2.1621.09	5988.21	данные отсутствуют	данные отсутствуют
90	2.1621.10	5989.21	данные отсутствуют	данные отсутствуют
91	2.1621.11	5990.21	данные отсутствуют	данные отсутствуют
92	2.1621.12	5991.21	данные отсутствуют	данные отсутствуют
93	2.1621.13	5992.21	данные отсутствуют	данные отсутствуют
94	2.1621.14	5993.21	данные отсутствуют	данные отсутствуют
95	2.1621.15	5994.21	данные отсутствуют	данные отсутствуют
96	2.1621.16	5995.21	данные отсутствуют	данные отсутствуют
97	2.1621.17	5996.21	данные отсутствуют	данные отсутствуют
98	2.1621.18	5997.21	данные отсутствуют	данные отсутствуют
99	2.1621.19	5998.21	данные отсутствуют	данные отсутствуют
100	2.1621.20	5999.21	данные отсутствуют	данные отсутствуют

Лист 6 Всего 10

Лист 7

Приложение к Стандартизированным условиям для испытаний по обрыву основного
Таблица 1 Данные экспериментов для расчета ПСГ

Сплав марки: ВК8 ГОСТ:
Партия: 1
Диаметр: 10 мм

Номер образца	Нагружение		Напряжение, МПа	Среднее квадратичное значение напряжения, МПа
	σ	N		
1	1.1621.01	5000.21	данные отсутствуют	данные отсутствуют
2	1.1621.02	5001.21	данные отсутствуют	данные отсутствуют
3	1.1621.03	5002.21	данные отсутствуют	данные отсутствуют
4	1.1621.04	5003.21	данные отсутствуют	данные отсутствуют
5	1.1621.05	5004.21	данные отсутствуют	данные отсутствуют
6	1.1621.06	5005.21	данные отсутствуют	данные отсутствуют
7	1.1621.07	5006.21	данные отсутствуют	данные отсутствуют
8	1.1621.08	5007.21	данные отсутствуют	данные отсутствуют
9	1.1621.09	5008.21	данные отсутствуют	данные отсутствуют
10	1.1621.10	5009.21	данные отсутствуют	данные отсутствуют
11	1.1621.11	5010.21	данные отсутствуют	данные отсутствуют
12	1.1621.12	5011.21	данные отсутствуют	данные отсутствуют
13	1.1621.13	5012.21	данные отсутствуют	данные отсутствуют
14	1.1621.14	5013.21	данные отсутствуют	данные отсутствуют
15	1.1621.15	5014.21	данные отсутствуют	данные отсутствуют
16	1.1621.16	5015.21	данные отсутствуют	данные отсутствуют
17	1.1621.17	5016.21	данные отсутствуют	данные отсутствуют
18	1.1621.18	5017.21	данные отсутствуют	данные отсутствуют
19	1.1621.19	5018.21	данные отсутствуют	данные отсутствуют
20	1.1621.20	5019.21	данные отсутствуют	данные отсутствуют
21	1.1621.21	5020.21	данные отсутствуют	данные отсутствуют
22	1.1621.22	5021.21	данные отсутствуют	данные отсутствуют
23	1.1621.23	5022.21	данные отсутствуют	данные отсутствуют
24	1.1621.24	5023.21	данные отсутствуют	данные отсутствуют
25	1.1621.25	5024.21	данные отсутствуют	данные отсутствуют
26	1.1621.26	5025.21	данные отсутствуют	данные отсутствуют
27	1.1621.27	5026.21	данные отсутствуют	данные отсутствуют
28	1.1621.28	5027.21	данные отсутствуют	данные отсутствуют
29	1.1621.29	5028.21	данные отсутствуют	данные отсутствуют
30	1.1621.30	5029.21	данные отсутствуют	данные отсутствуют
31	1.1621.31	5030.21	данные отсутствуют	данные отсутствуют
32	1.1621.32	5031.21	данные отсутствуют	данные отсутствуют
33	1.1621.33	5032.21	данные отсутствуют	данные отсутствуют
34	1.1621.34	5033.21	данные отсутствуют	данные отсутствуют
35	1.1621.35	5034.21	данные отсутствуют	данные отсутствуют
36	1.1621.36	5035.21	данные отсутствуют	данные отсутствуют
37	1.1621.37	5036.21	данные отсутствуют	данные отсутствуют
38	1.1621.38	5037.21	данные отсутствуют	данные отсутствуют
39	1.1621.39	5038.21	данные отсутствуют	данные отсутствуют
40	1.1621.40	5039.21	данные отсутствуют	данные отсутствуют
41	1.1621.41	5040.21	данные отсутствуют	данные отсутствуют
42	1.1621.42	5041.21	данные отсутствуют	данные отсутствуют
43	1.1621.43	5042.21	данные отсутствуют	данные отсутствуют
44	1.1621.44	5043.21	данные отсутствуют	данные отсутствуют
45	1.1621.45	5044.21	данные отсутствуют	данные отсутствуют
46	1.1621.46	5045.21	данные отсутствуют	данные отсутствуют
47	1.1621.47	5046.21	данные отсутствуют	данные отсутствуют
48	1.1621.48	5047.21	данные отсутствуют	данные отсутствуют
49	1.1621.49	5048.21	данные отсутствуют	данные отсутствуют
50	1.1621.50	5049.21	данные отсутствуют	данные отсутствуют
51	1.1621.51	5050.21	данные отсутствуют	данные отсутствуют
52	1.1621.52	5051.21	данные отсутствуют	данные отсутствуют
53	1.1621.53	5052.21	данные отсутствуют	данные отсутствуют
54	1.1621.54	5053.21	данные отсутствуют	данные отсутствуют
55	1.1621.55	5054.21	данные отсутствуют	данные отсутствуют
56	1.1621.56	5055.21	данные отсутствуют	данные отсутствуют
57	1.1621.57	5056.21	данные отсутствуют	данные отсутствуют
58	1.1621.58	5057.21	данные отсутствуют	данные отсутствуют
59	1.1621.59	5058.21	данные отсутствуют	данные отсутствуют
60

Лист 1

Земельный участок

Зона №: — Площадь: 1000 кв.м.

Зона охраны объектов культурного наследия: Зона затопления: Зона подтопления:

Охранная зона:

Кадастровый квартал: **72:24:0117:17**

Схема границ земельного участка

Масштаб: 1:500

Условные обозначения:

Условные обозначения земельного участка: Объекты капитального строительства: Объекты федерального значения: Объекты регионального значения: Объекты местного значения:

Лист 1 - данные отсутствуют — Условные обозначения

Согласовано/согласовано: Согласовано/согласовано:

Фамилия, имя, отчество, дата рождения, место рождения, место жительства, реквизиты документа, удостоверяющего личность гражданина, сведения о гражданстве, почтовый адрес, адрес электронной почты, номер контактного телефона, сведения о представителе, реквизиты доверенности или иного документа, подтверждающего полномочия представителя, сведения о земельном участке, в отношении которого подготовлен технический план, кадастровый номер земельного участка, кадастровые номера земельных участков, в отношении которых подготовлены технические планы, сведения о правах на такой земельный участок, сведения о наличии или отсутствии на таком земельном участке объектов недвижимости, сведения о наличии или отсутствии на таком земельном участке объектов, обладающих признаками самовольной постройки, сведения о наличии или отсутствии на таком земельном участке объектов, в отношении которых в соответствии с законодательством Российской Федерации осуществлены государственная регистрация прав, государственный кадастровый учет

Отчет №1002233876-21 об основных характеристиках и зарегистрированных правах на объект недвижимости

(информация носит справочный характер)

Раздел 1

Отчет об основных характеристиках и зарегистрированных правах на объект недвижимости

Сведения о характеристиках объекта недвижимости

Земельный участок			
(вид объекта недвижимости)			
Лист № ___ Раздела **1**	Всего листов раздела **1:** ___	Всего разделов: **0**	Всего листов выписки: **151**
10.04.2021 № КУВИ-999/2021-235756			
Кадастровый номер:		**78:38:0021137:21**	

Номер кадастрового квартала:	78:38:0021137
Дата присвоения кадастрового номера:	04.10.2007
Ранее присвоенный государственный учетный номер:	данные отсутствуют
Адрес:	Санкт-Петербург, город Сестрорецк, 41-й км Приморского шоссе, дом 1, литера А
Площадь:	174560 кв. м
Кадастровая стоимость, руб.:	1062016878.03
Кадастровые номера расположенных в пределах земельного участка объектов недвижимости:	данные отсутствуют
Кадастровые номера объектов недвижимости, из которых образован объект недвижимости:	данные отсутствуют
Кадастровые номера образованных объектов недвижимости:	данные отсутствуют
Сведения о включении объекта недвижимости в состав предприятия как имущественного комплекса:	данные отсутствуют

Отчет об основных характеристиках и зарегистрированных правах на объект недвижимости

Сведения о характеристиках объекта недвижимости

Земельный участок			
(вид объекта недвижимости)			
Лист № ___ Раздела **1**	Всего листов раздела **1:** ___	Всего разделов: **0**	Всего листов выписки: **151**
10.04.2021 № КУВИ-999/2021-235756			
Кадастровый номер:		**78:38:0021137:21**	

Категория земель:	Земли населенных пунктов
Виды разрешенного использования:	Санаторная деятельность
Сведения о кадастровом инженере:	Быченкова Александра Викторовна
Сведения о лесах, водных объектах и об иных природных объектах, расположенных в пределах земельного участка:	данные отсутствуют
Сведения о том, что земельный участок полностью или частично расположен в границах зоны с особыми условиями использования территории или территории объекта культурного наследия	Земельный участок полностью (частично) расположен в границах 78:38-6.549, 78:38-6.573, 78:38-6.907, 78:38-6.908
Сведения о том, что земельный участок расположен в границах особой экономической зоны, территории опережающего социально-экономического развития, зоны территориального развития в Российской Федерации, игорной зоны:	данные отсутствуют
Сведения о том, что земельный участок расположен в границах особо охраняемой природной территории, охотничьих угодий, лесничеств, лесопарков:	данные отсутствуют
Сведения о результатах проведения государственного земельного надзора:	данные отсутствуют
Сведения о расположении земельного участка в границах территории, в отношении которой утвержден проект межевания территории:	данные отсутствуют

Отчет об основных характеристиках и зарегистрированных правах на объект недвижимости

Сведения о характеристиках объекта недвижимости

Земельный участок			
(вид объекта недвижимости)			
Лист № ___ Раздела **1**	Всего листов раздела **1:** ___	Всего разделов: **0**	Всего листов выписки: **151**
10.04.2021 № КУВИ-999/2021-235756			
Кадастровый номер:		**78:38:0021137:21**	

Условный номер земельного участка:	данные отсутствуют
Сведения о принятии акта и (или) заключении договора, предусматривающих предоставление в соответствии с земельным законодательством исполнительным органом государственной власти или органом местного самоуправления находящегося в государственной или муниципальной собственности земельного участка для строительства наемного дома социального использования или наемного дома коммерческого использования:	данные отсутствуют
Сведения о том, что земельный участок или земельные участки образованы на основании решения об изъятии земельного участка и (или) расположенного на нем объекта недвижимости для государственных или муниципальных нужд:	данные отсутствуют
Сведения о том, что земельный участок образован из земель или земельного участка, государственная собственность на которые не разграничена:	данные отсутствуют
Сведения о наличии земельного спора о местоположении границ земельных участков:	данные отсутствуют
Статус записи об объекте недвижимости:	Сведения об объекте недвижимости имеют статус "актуальные, ранее учтенные"
Особые отметки:	Сведения об ограничениях права на объект недвижимости, обременениях данного объекта, не зарегистрированных в реестре прав, ограничений прав и обременений недвижимого имущества: Вид ограничения (обременения): Ограничения прав на земельный участок, предусмотренные статьями 56, 56.1 Земельного кодекса Российской Федерации. Вид ограничения (обременения): Ограничения прав на земельный участок, предусмотренные статьями 56, 56.1 Земельного кодекса Российской Федерации. Вид ограничения (обременения): Ограничения прав на земельный участок, предусмотренные статьями 56, 56.1 Земельного кодекса Российской Федерации. Вид ограничения (обременения): Ограничения прав на земельный участок, предусмотренные статьями 56, 56.1 Земельного кодекса Российской Федерации. Вид ограничения (обременения): Ограничения прав на земельный участок, предусмотренные статьями 56, 56.1 Земельного кодекса Российской Федерации. Вид ограничения (обременения): Ограничения прав на земельный участок, предусмотренные статьями 56, 56.1 Земельного кодекса Российской Федерации. Вид ограничения (обременения): Ограничения прав на земельный участок, предусмотренные статьями 56, 56.1 Земельного кодекса Российской Федерации. Вид ограничения (обременения): Ограничения прав на земельный участок, предусмотренные статьями 56, 56.1 Земельного кодекса Российской Федерации. Вид ограничения (обременения): Ограничения прав на земельный участок, предусмотренные статьями 56, 56.1 Земельного кодекса Российской Федерации. Вид ограничения (обременения): Ограничения прав на земельный участок, предусмотренные статьями 56, 56.1 Земельного

	кодекса Российской Федерации. Вид ограничения (обременения): Ограничения прав на земельный участок, предусмотренные статьями 56, 56.1 Земельного кодекса Российской Федерации. Вид ограничения (обременения): Ограничения прав на земельный участок, предусмотренные статьями 56, 56.1 Земельного кодекса Российской Федерации; Срок действия: с 2020-09-28; Реквизиты документа-основания: Распоряжение "Об утверждении границы водоохранной зоны и границы прибрежной защитной полосы Балтийского моря на территории Ленинградской области и Санкт-Петербурга" от 2016-10-19 № 86 выдан: Невско-ладожское бассейновое водное управление Федерального агентства водных ресурсов. Вид ограничения (обременения): Аренда; Реквизиты документа-основания: Договор аренды части земельного участка с правом арендатора на выкуп от 2020-04-28 № б/н. Вид ограничения (обременения): Ограничения прав на земельный участок, предусмотренные статьями 56, 56.1 Земельного кодекса Российской Федерации; Срок действия: с 2020-09-21; Реквизиты документа-основания: Свидетельство о государственной регистрации права от 2008-10-24 № 78-78-04/022/2008-147 выдан: Управление Федеральной регистрационной службы по Санкт-Петербургу и Ленинградской области; Описание местоположения границ от 2020-08-26 № б/н выдан: ООО "КадастрГеоТехПроект" (Тульников С.Г.). Вид ограничения (обременения): Ограничения прав на земельный участок, предусмотренные статьями 56, 56.1 Земельного кодекса Российской Федерации; Срок действия: с 2020-10-05; Реквизиты документа-основания: Свидетельство о государственной регистрации права от 2008-10-24 № 78-78-04/023/2008-149 выдан: Управление Федеральной регистрационной службы по Санкт-Петербургу и Ленинградской области; Описание местоположения границ от 2020-09-11 № б/н выдан: ООО "Мегатэкс" (кадастровый инженер Терехов М.И.). Вид ограничения (обременения): Ограничения прав на земельный участок, предусмотренные статьями 56, 56.1 Земельного кодекса Российской Федерации; Срок действия: с 2021-02-16; Реквизиты документа-основания: Распоряжение комитета по природопользованию, охране окружающей среды и обеспечению экологической безопасности от 2019-11-28 № 604-р выдан: Комитет по природопользованию, охране окружающей среды и обеспечению экологической безопасности Правительства Санкт-Петербурга. Вид ограничения (обременения): Ограничения прав на земельный участок, предусмотренные статьями 56, 56.1 Земельного кодекса Российской Федерации; Срок действия: с 2021-02-17; Реквизиты документа-основания: Распоряжение комитета по природопользованию, охране окружающей среды и обеспечению экологической безопасности от 2019-11-28 № 604-р выдан: Комитет по природопользованию, охране окружающей среды и обеспечению экологической безопасности Правительства Санкт-Петербурга.

Отчет об основных характеристиках и зарегистрированных правах на объект недвижимости

Сведения о зарегистрированных правах

Земельный участок			
(вид объекта недвижимости)			
Лист № ___ Раздела **2**	Всего листов раздела **2:** ___	Всего разделов: **0**	Всего листов выписки: **151**
10.04.2021 № КУВИ-999/2021-235756			
Кадастровый номер:		**78:38:0021137:21**	

1.	Правообладатель (правообладатели):		1.1.	Общество с ограниченной ответственностью "БАСФОР", ИНН: 7703744616
2.	Вид, номер и дата государственной регистрации права:		2.1.	Собственность: 78-78-04/001/2012-083, 01.02.2012
3.	Ограничение прав и обременение объекта недвижимости:			
	3.1.1.	вид:	Аренда	
		дата государственной регистрации:	18.05.2020	
		номер государственной регистрации:	78:38:0021137:21-78/006/2020-1363	
		срок, на который установлено ограничение прав и обременение объекта недвижимости:	с 18.05.2020 продолжительность: с 18.05.2020 на 24 месяца	
		лицо, в пользу которого установлено ограничение прав и обременение объекта недвижимости:	данные отсутствуют	
		основание государственной регистрации:	Договор аренды, от 28.04.2020	
	3.1.2.	вид:	Ипотека в силу закона	
		дата государственной регистрации:	16.02.2016	
		номер государственной регистрации:	78-78/004-78/004/100/2015-35/1	
		срок, на который установлено ограничение прав и обременение объекта недвижимости:	с 16.02.2016 продолжительность: с 16.02.2016 - в течение 6 месяцев после получения Разрешения на ввод; в течение 6 месяцев после получения Разрешения на ввод (Договор от 26.04.2017 №26/04/2017-Д-9-83); в течение 6 месяцев после получения Разрешения на ввод (Договор от 08.08.2018 №08/08/2018-Д-К).	
		лицо, в пользу которого установлено ограничение прав и обременение объекта недвижимости:	данные отсутствуют	
		основание государственной регистрации:	Договор участия в долевом строительстве, №№ 26/04/2017-Д-9-83 от 26.04.2017; Договор участия в долевом строительстве, №№ 23/11/2015-Д-9б-1 от 23.11.2015; Договор участия в долевом строительстве, №№ 08/08/2018-Д-К от 08.08.2018	

Земельный участок			
(вид объекта недвижимости)			
Лист № ___ Раздела **2**	Всего листов раздела **2:** ___	Всего разделов: **0**	Всего листов выписки: **151**
10.04.2021 № КУВИ-999/2021-235756			
Кадастровый номер:		**78:38:0021137:21**	

3.1.3.	вид:	Ипотека
	дата государственной регистрации:	22.12.2015
	номер государственной регистрации:	78-78/004-78/004/100/2015-36/1
	срок, на который установлено ограничение прав и обременение объекта недвижимости:	с 22.12.2015 по 31.12.2021 продолжительность: с 22.12.2015 по 31.12.2021
	лицо, в пользу которого установлено ограничение прав и обременение объекта недвижимости:	данные отсутствуют
	основание государственной регистрации:	Договор ипотеки земельного участка, №№ Н-1/700-01365-15 от 23.11.2015; Договор об уступке права (требований), №№ 0016-18-У6-А от 06.04.2018; Дополнительное соглашение, №№ 2 от 07.06.2019

3.	Ограничение прав и обременение объекта недвижимости:		
	3.2.1.	вид:	Запрещение регистрации
		дата государственной регистрации:	06.07.2020
		номер государственной регистрации:	78:38:0021137:21-78/035/2020-1366
		срок, на который установлено ограничение прав и обременение объекта недвижимости:	данные отсутствуют
		лицо, в пользу которого установлено ограничение прав и обременение объекта недвижимости:	данные отсутствуют
		основание государственной регистрации:	Определение судьи Тетерина А.М., вынесенное по заявлению финансового управляющего Дюднева А.В. о принятии обеспечительных мер по делу, №№ А56-110881/2018 от 12.05.2020, выдан Арбитражный суд г.Санкт-Петербурга и Ленинградской области
	3.2.2.	вид:	Ипотека
		дата государственной регистрации:	17.06.2019
		номер государственной регистрации:	78:38:0021137:21-78/004/2019-1196
		срок, на который установлено ограничение прав и обременение объекта недвижимости:	по 31.12.2021 продолжительность: 31.12.2021

		лицо, в пользу которого установлено ограничение прав и обременение объекта недвижимости:	данные отсутствуют
		основание государственной регистрации:	Договор ипотеки прав участника долевого строительства, №№ СК-1/700-01365-15 от 07.06.2019

Земельный участок			
(вид объекта недвижимости)			
Лист № ___ Раздела **2**	Всего листов раздела **2**: ___	Всего разделов: **0**	Всего листов выписки: **151**
10.04.2021 № КУВИ-999/2021-235756			
Кадастровый номер:		**78:38:0021137:21**	

3.2.3.	вид:	Ипотека в силу закона
	дата государственной регистрации:	31.08.2018
	номер государственной регистрации:	78:38:0021137:21-78/004/2018-810
	срок, на который установлено ограничение прав и обременение объекта недвижимости:	с 31.08.2018 продолжительность: с 31.08.2018 на 240 месяцев
	лицо, в пользу которого установлено ограничение прав и обременение объекта недвижимости:	данные отсутствуют
	основание государственной регистрации:	Договор участия в долевом строительстве, №№ 14/08/2018-Д-9-247 от 14.08.2018; Договор займа, №№ 12673-08/18/ББ от 14.08.2018
3.2.4.	вид:	Ипотека в силу закона
	дата государственной регистрации:	20.08.2018
	номер государственной регистрации:	78:38:0021137:21-78/004/2018-764
	срок, на который установлено ограничение прав и обременение объекта недвижимости:	с 20.08.2018 продолжительность: с 20.08.2018 на 180 месяцев
	лицо, в пользу которого установлено ограничение прав и обременение объекта недвижимости:	данные отсутствуют
	основание государственной регистрации:	Договор участия в долевом строительстве, №№ 03/08/2018-Д-9-330 от 03.08.2018; Кредитный договор, №№ 12119-08/18/ББ от 03.08.2018
3.2.5.	вид:	Ипотека в силу закона
	дата государственной регистрации:	13.06.2018
	номер государственной регистрации:	78:38:0021137:21-78/004/2018-586
	срок, на который установлено ограничение прав и обременение объекта недвижимости:	с 13.06.2018 продолжительность: с 13.06.2018 по последнее число 240-ого календарного месяца
	лицо, в пользу которого установлено ограничение прав и обременение объекта недвижимости:	данные отсутствуют
	основание государственной регистрации:	Договор участия в долевом строительстве, №№ 30/05/2018-Д-9-70 от 30.05.2018; Договор займа, №№ 8833-05/18/ББ от 30.05.2018

Земельный участок			
(вид объекта недвижимости)			
Лист № ___ Раздела **2**	Всего листов раздела **2**: ___	Всего разделов: **0**	Всего листов выписки: **151**
10.04.2021 № КУВИ-999/2021-235756			
Кадастровый номер:		**78:38:0021137:21**	

3.2.6.	вид:	Ипотека в силу закона
	дата государственной регистрации:	26.04.2018
	номер государственной регистрации:	78:38:0021137:21-78/004/2018-406
	срок, на который установлено ограничение прав и обременение объекта недвижимости:	данные отсутствуют
	лицо, в пользу которого установлено ограничение прав и обременение объекта недвижимости:	данные отсутствуют
	основание государственной регистрации:	Договор участия в долевом строительстве, №№ 12/04/2018-Д-9-221 от 12.04.2018; Кредитный договор, №№ 7695331/А/18-И от 12.04.2018
3.2.7.	вид:	Ипотека в силу закона
	дата государственной регистрации:	08.11.2017
	номер государственной регистрации:	78:38:0021137:21-78/004/2017-288
	срок, на который установлено ограничение прав и обременение объекта недвижимости:	с 08.11.2017 продолжительность: с 08.11.2017 на 240 мес.
	лицо, в пользу которого установлено ограничение прав и обременение объекта недвижимости:	данные отсутствуют
	основание государственной регистрации:	Договор участия в долевом строительстве, №№ 26/10/2017-Д-16-16 от 26.10.2017; Договор займа, №№ 6322-10/17 от 26.10.2017, выдан .
3.2.8.	вид:	Ипотека в силу закона
	дата государственной регистрации:	03.10.2017
	номер государственной регистрации:	78:38:0021137:21-78/035/2017-259
	срок, на который установлено ограничение прав и обременение объекта недвижимости:	с 02.10.2017 продолжительность: с 02.10.2017 на 132 мес.
	лицо, в пользу которого установлено ограничение прав и обременение объекта недвижимости:	данные отсутствуют
	основание государственной регистрации:	Договор участия в долевом строительстве, №№ 22/09/2017-Д-9-61 от 22.09.2017; Договор займа, №№ 4332-09/17 от 22.09.2017

Земельный участок			
(вид объекта недвижимости)			
Лист № ___ Раздела **2**	Всего листов раздела **2**: ___	Всего разделов: **0**	Всего листов выписки: **151**
10.04.2021 № КУВИ-999/2021-235756			
Кадастровый номер:		**78:38:0021137:21**	

3.2.9.	вид:	Ипотека в силу закона
	дата государственной регистрации:	16.08.2017
	номер государственной регистрации:	78:38:0021137:21-78/004/2017-218
	срок, на который установлено ограничение прав и обременение объекта недвижимости:	с 16.08.2017 продолжительность: с 16.08.2017 на 182 мес.
	лицо, в пользу которого установлено ограничение прав и обременение объекта недвижимости:	данные отсутствуют
	основание государственной регистрации:	Договор участия в долевом строительстве, №№ 08/08/2017-Д-9-240 от 08.08.2017; Кредитный договор, №№ 370665-КД-2017 от 08.08.2017
3.2.10.	вид:	Ипотека в силу закона
	дата государственной регистрации:	11.08.2017
	номер государственной регистрации:	78:38:0021137:21-78/004/2017-216
	срок, на который установлено ограничение прав и обременение объекта недвижимости:	с 11.08.2017 продолжительность: с 11.08.2017 на 120 мес.
	лицо, в пользу которого установлено ограничение прав и обременение объекта недвижимости:	данные отсутствуют
	основание государственной регистрации:	Договор участия в долевом строительстве, №№ 25/07/2017-Д-16-13 от 25.07.2017; Договор займа, №№ 2015-07/17 от 25.07.2017
3.2.11.	вид:	Ипотека в силу закона
	дата государственной регистрации:	01.08.2017
	номер государственной регистрации:	78:38:0021137:21-78/004/2017-202
	срок, на который установлено ограничение прав и обременение объекта недвижимости:	с 01.08.2017 продолжительность: с 01.08.2017 на 50 мес.
	лицо, в пользу которого установлено ограничение прав и обременение объекта недвижимости:	данные отсутствуют
	основание государственной регистрации:	Договор участия в долевом строительстве, №№ 14/07/2017-Д-16-41 от 14.07.2017; Кредитный договор, №№ 366944-КД-2017 от 14.07.2017

Земельный участок			
(вид объекта недвижимости)			
Лист № ___ Раздела **2**	Всего листов раздела **2:** ___	Всего разделов: **0**	Всего листов выписки: **151**
10.04.2021 № КУВИ-999/2021-235756			
Кадастровый номер:		**78:38:0021137:21**	

3.2.12.	вид:	Ипотека в силу закона
	дата государственной регистрации:	08.06.2017
	номер государственной регистрации:	78:38:0021137:21-78/004/2017-165
	срок, на который установлено ограничение прав и обременение объекта недвижимости:	с 08.06.2017 по 25.05.2029 продолжительность: с 08.06.2017 по 25.05.2029
	лицо, в пользу которого установлено ограничение прав и обременение объекта недвижимости:	данные отсутствуют
	основание государственной регистрации:	Кредитный договор, №№ 95-30506/000062 от 25.05.2017; Договор участия в долевом строительстве, №№ 11/04/2017-Д-11-77 от 11.04.2017
3.2.13.	вид:	Ипотека в силу закона
	дата государственной регистрации:	31.05.2017
	номер государственной регистрации:	78:38:0021137:21-78/004/2017-138
	срок, на который установлено ограничение прав и обременение объекта недвижимости:	с 31.05.2017 по 18.05.2027 продолжительность: с 31.05.2017 по 18.05.2027
	лицо, в пользу которого установлено ограничение прав и обременение объекта недвижимости:	данные отсутствуют
	основание государственной регистрации:	Договор участия в долевом строительстве, №№ 18/05/2017-Д-9-99 от 18.05.2017; Кредитный договор, №№ 95-30506/000054 от 18.05.2017
3.2.14.	вид:	Ипотека в силу закона
	дата государственной регистрации:	27.05.2016
	номер государственной регистрации:	78-78/004-78/099/100/2016-984/1
	срок, на который установлено ограничение прав и обременение объекта недвижимости:	по 14.04.2025 продолжительность: по 14.04.2025
	лицо, в пользу которого установлено ограничение прав и обременение объекта недвижимости:	данные отсутствуют
	основание государственной регистрации:	Договор участия в долевом строительстве, №№ 13/05/2016-Д-19-63 от 13.05.2016; Кредитный договор, №№ 95-30506/000011 от 13.05.2016

Земельный участок			
(вид объекта недвижимости)			
Лист № ___ Раздела **2**	Всего листов раздела **2:** ___	Всего разделов: **0**	Всего листов выписки: **151**
10.04.2021 № КУВИ-999/2021-235756			
Кадастровый номер:		**78:38:0021137:21**	

3.2.15.	вид:	Ипотека в силу закона
	дата государственной регистрации:	27.05.2016
	номер государственной регистрации:	78-78/040-78/099/100/2016-840/1
	срок, на который установлено ограничение прав и обременение объекта недвижимости:	с 27.05.2016 по 16.07.2021 продолжительность: с 27.05.2016 по 16.07.2021
	лицо, в пользу которого установлено ограничение прав и обременение объекта недвижимости:	данные отсутствуют
	основание государственной регистрации:	Кредитный договор, №№ 95-30506/000008 от 16.05.2016; Договор участия в долевом строительстве, №№ 16/05/2016-Д-19-155 от 16.05.2016
3.2.16.	вид:	Прочие ограничения прав и обременения объекта недвижимости
	дата государственной регистрации:	27.06.2008
	номер государственной регистрации:	78-78-04/010/2008-017
	срок, на который установлено ограничение прав и обременение объекта недвижимости:	данные отсутствуют
	лицо, в пользу которого установлено ограничение прав и обременение объекта недвижимости:	данные отсутствуют
	основание государственной регистрации:	Кадастровый план земельного участка, от 04.10.2007
3.2.17.	вид:	Прочие ограничения прав и обременения объекта недвижимости
	дата государственной регистрации:	27.06.2008
	номер государственной регистрации:	78-78-04/010/2008-017
	срок, на который установлено ограничение прав и обременение объекта недвижимости:	данные отсутствуют
	лицо, в пользу которого установлено ограничение прав и обременение объекта недвижимости:	данные отсутствуют
	основание государственной регистрации:	Кадастровый план земельного участка, от 04.10.2007

Земельный участок			
(вид объекта недвижимости)			
Лист № ___ Раздела **2**	Всего листов раздела **2:** ___	Всего разделов: **0**	Всего листов выписки: **151**
10.04.2021 № КУВИ-999/2021-235756			
Кадастровый номер:		**78:38:0021137:21**	

3.2.18.	вид:	Прочие ограничения прав и обременения объекта недвижимости
	дата государственной регистрации:	27.06.2008
	номер государственной регистрации:	78-78-04/010/2008-017
	срок, на который установлено ограничение прав и обременение объекта недвижимости:	данные отсутствуют
	лицо, в пользу которого установлено ограничение прав и обременение объекта недвижимости:	данные отсутствуют
	основание государственной регистрации:	Кадастровый план земельного участка, от 04.10.2007
3.2.19.	вид:	Прочие ограничения прав и обременения объекта недвижимости
	дата государственной регистрации:	27.06.2008
	номер государственной регистрации:	78-78-04/010/2008-017
	срок, на который установлено ограничение прав и обременение объекта недвижимости:	данные отсутствуют
	лицо, в пользу которого установлено ограничение прав и обременение объекта недвижимости:	данные отсутствуют
	основание государственной регистрации:	Кадастровый план земельного участка, от 04.10.2007
3.2.20.	вид:	Прочие ограничения прав и обременения объекта недвижимости
	дата государственной регистрации:	27.06.2008
	номер государственной регистрации:	78-78-04/010/2008-017
	срок, на который установлено ограничение прав и обременение объекта недвижимости:	данные отсутствуют
	лицо, в пользу которого установлено ограничение прав и обременение объекта недвижимости:	данные отсутствуют
	основание государственной регистрации:	Кадастровый план земельного участка, от 04.10.2007

Земельный участок			
(вид объекта недвижимости)			
Лист № ___ Раздела **2**	Всего листов раздела **2:** ___	Всего разделов: **0**	Всего листов выписки: **151**
10.04.2021 № КУВИ-999/2021-235756			
Кадастровый номер:		**78:38:0021137:21**	

3.2.21.	вид:	Прочие ограничения прав и обременения объекта недвижимости
	дата государственной регистрации:	27.06.2008
	номер государственной регистрации:	78-78-04/010/2008-017
	срок, на который установлено ограничение прав и обременение объекта недвижимости:	данные отсутствуют
	лицо, в пользу которого установлено ограничение прав и обременение объекта недвижимости:	данные отсутствуют
	основание государственной регистрации:	Кадастровый план земельного участка, от 04.10.2007
3.2.22.	вид:	Прочие ограничения прав и обременения объекта недвижимости
	дата государственной регистрации:	27.06.2008
	номер государственной регистрации:	78-78-04/010/2008-017
	срок, на который установлено ограничение прав и обременение объекта недвижимости:	данные отсутствуют
	лицо, в пользу которого установлено ограничение прав и обременение объекта недвижимости:	данные отсутствуют
	основание государственной регистрации:	Кадастровый план земельного участка, от 04.10.2007
3.2.23.	вид:	Прочие ограничения прав и обременения объекта недвижимости
	дата государственной регистрации:	27.06.2008
	номер государственной регистрации:	78-78-04/010/2008-017
	срок, на который установлено ограничение прав и обременение объекта недвижимости:	данные отсутствуют
	лицо, в пользу которого установлено ограничение прав и обременение объекта недвижимости:	данные отсутствуют
	основание государственной регистрации:	Кадастровый план земельного участка, от 04.10.2007

Земельный участок			
(вид объекта недвижимости)			
Лист № ___ Раздела **2**	Всего листов раздела **2:** ___	Всего разделов: **0**	Всего листов выписки: **151**
10.04.2021 № КУВИ-999/2021-235756			
Кадастровый номер:		**78:38:0021137:21**	

3.2.24.	вид:	Прочие ограничения прав и обременения объекта недвижимости
	дата государственной регистрации:	27.06.2008
	номер государственной регистрации:	78-78-04/010/2008-017
	срок, на который установлено ограничение прав и обременение объекта недвижимости:	данные отсутствуют
	лицо, в пользу которого установлено ограничение прав и обременение объекта недвижимости:	данные отсутствуют
	основание государственной регистрации:	Кадастровый план земельного участка, от 04.10.2007
3.2.25.	вид:	Прочие ограничения прав и обременения объекта недвижимости
	дата государственной регистрации:	27.06.2008
	номер государственной регистрации:	78-78-04/010/2008-017
	срок, на который установлено ограничение прав и обременение объекта недвижимости:	данные отсутствуют
	лицо, в пользу которого установлено ограничение прав и обременение объекта недвижимости:	данные отсутствуют
	основание государственной регистрации:	Кадастровый план земельного участка, от 04.10.2007
3.2.26.	вид:	Прочие ограничения прав и обременения объекта недвижимости
	дата государственной регистрации:	27.06.2008
	номер государственной регистрации:	78-78-04/010/2008-017
	срок, на который установлено ограничение прав и обременение объекта недвижимости:	данные отсутствуют
	лицо, в пользу которого установлено ограничение прав и обременение объекта недвижимости:	данные отсутствуют
	основание государственной регистрации:	Кадастровый план земельного участка, от 04.10.2007

Земельный участок			
(вид объекта недвижимости)			
Лист № ___ Раздела **2**	Всего листов раздела **2:** ___	Всего разделов: **0**	Всего листов выписки: **151**
10.04.2021 № КУВИ-999/2021-235756			
Кадастровый номер:		**78:38:0021137:21**	

3.2.27.	вид:	Прочие ограничения прав и обременения объекта недвижимости
	дата государственной регистрации:	27.06.2008
	номер государственной регистрации:	78-78-04/010/2008-017
	срок, на который установлено ограничение прав и обременение объекта недвижимости:	данные отсутствуют
	лицо, в пользу которого установлено ограничение прав и обременение объекта недвижимости:	данные отсутствуют
	основание государственной регистрации:	Кадастровый план земельного участка, от 04.10.2007
4.	Договоры участия в долевом строительстве:	данные отсутствуют
5.	Заявленные в судебном порядке права требования:	данные отсутствуют
6.	Сведения о возражении в отношении зарегистрированного права:	данные отсутствуют
7.	Сведения о наличии решения об изъятии объекта недвижимости для государственных и муниципальных нужд:	данные отсутствуют
8.	Сведения о невозможности государственной регистрации без личного участия правообладателя или его законного представителя:	данные отсутствуют
9.	Правопритязания и сведения о наличии поступивших, но не рассмотренных заявлений о проведении государственной регистрации права (перехода, прекращения права), ограничения права или обременения объекта недвижимости, сделки в отношении объекта недвижимости:	отсутствуют
10.	Сведения об осуществлении государственной регистрации сделки, права, ограничения права без необходимого в силу закона согласия третьего лица, органа:	данные отсутствуют
11.	Сведения о невозможности государственной регистрации перехода, прекращения, ограничения права на земельный участок из земель сельскохозяйственного назначения:	данные отсутствуют

Отчет об основных характеристиках и зарегистрированных правах на объект недвижимости

Описание местоположения земельного участка

Земельный участок			
(вид объекта недвижимости)			
Лист № ___ Раздела **3**	Всего листов раздела **3:** ___	Всего разделов: **0**	Всего листов выписки: **151**
10.04.2021 № КУВИ-999/2021-235756			
Кадастровый номер:		**78:38:0021137:21**	

План (чертеж, схема) земельного участка			
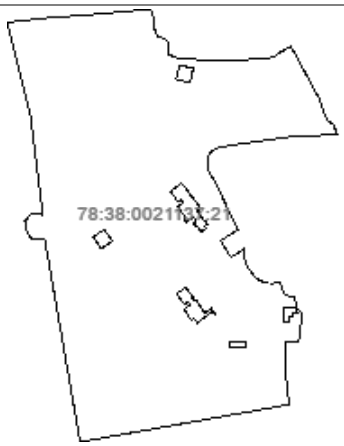			
Масштаб 1: _____	Условные обозначения:		

Отчет об основных характеристиках и зарегистрированных правах на объект недвижимости

Описание местоположения земельного участка

Земельный участок			
(вид объекта недвижимости)			
Лист № ___ Раздела **3**	Всего листов раздела **3:** ___	Всего разделов: **0**	Всего листов выписки: **151**
10.04.2021 № КУВИ-999/2021-235756			
Кадастровый номер:		**78:38:0021137:21**	

План (чертеж, схема) земельного участка			
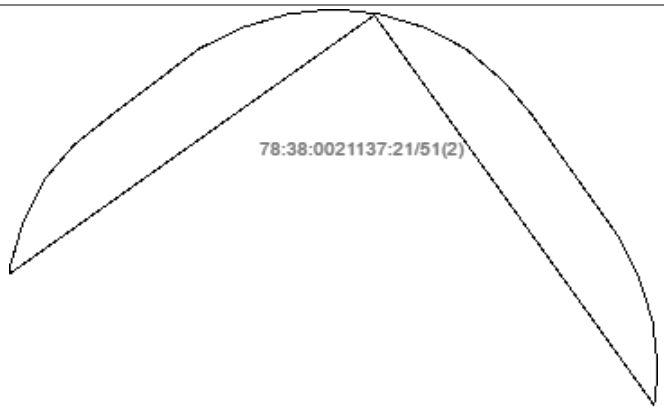			
Масштаб 1: _____	Условные обозначения:		

Отчет об основных характеристиках и зарегистрированных правах на объект недвижимости

Описание местоположения земельного участка

Земельный участок			
(вид объекта недвижимости)			
Лист № ___ Раздела **3.1**	Всего листов раздела **3.1**: ___	Всего разделов: **0**	Всего листов выписки: **151**
10.04.2021 № КУВИ-999/2021-235756			
Кадастровый номер:		**78:38:0021137:21**	

Описание местоположения границ земельного участка

Номер п/п	Номер точки		Дирекционный угол	Горизонтальное проложение, м	Описание закрепления на местности	Кадастровые номера смежных участков	Сведения об адресах правообладателей смежных земельных участков
	начальная	конечная					
1	2	3	4	5	6	7	8
1	1	2	83°40.6`	26.6	———	78:38:0021137:20	адрес отсутствует
2	2	3	83°40.4`	8.98	———	78:38:0021137:22	адрес отсутствует
3	3	4	83°40.0`	19.4	———	78:38:0021137:22	адрес отсутствует
4	4	5	85°34.7`	32.18	———	78:38:0021137:22	адрес отсутствует
5	5	6	85°36.1`	13.17	———	78:38:0021137:22	адрес отсутствует
6	6	7	85°35.5`	35.52	———	данные отсутствуют	адрес отсутствует
7	6	6	———	———	———	78:38:0021137:1005	адрес отсутствует
8	7	8	84°22.5`	68.76	———	78:38:0021137:3386	адрес отсутствует
9	8	9	162°31.6`	12.62	———	данные отсутствуют	адрес отсутствует
10	8	8	———	———	———	78:38:0021137:5029	адрес отсутствует
11	9	10	181°7.7`	12.18	———	данные отсутствуют	адрес отсутствует
12	10	11	158°40.4`	15.67	———	данные отсутствуют	адрес отсутствует
13	11	12	105°52.7`	2.34	———	данные отсутствуют	адрес отсутствует
14	12	13	108°40.0`	2.34	———	данные отсутствуют	адрес отсутствует
15	13	14	112°4.4`	2.34	———	данные отсутствуют	адрес отсутствует

Отчет об основных характеристиках и зарегистрированных правах на объект недвижимости

Описание местоположения земельного участка

Земельный участок			
(вид объекта недвижимости)			
Лист № ___ Раздела **3.1**	Всего листов раздела **3.1:** ___	Всего разделов: **0**	Всего листов выписки: **151**
10.04.2021 № КУВИ-999/2021-235756			
Кадастровый номер:		**78:38:0021137:21**	

Описание местоположения границ земельного участка

Номер п/п	Номер точки		Дирекционный угол	Горизонтальное проложение, м	Описание закрепления на местности	Кадастровые номера смежных участков	Сведения об адресах правообладателей смежных земельных участков
	начальная	конечная					
1	2	3	4	5	6	7	8
16	14	15	115°22.1`	2.36	———	данные отсутствуют	адрес отсутствует
17	15	16	118°19.0`	2.34	———	данные отсутствуют	адрес отсутствует
18	16	17	121°43.2`	2.34	———	данные отсутствуют	адрес отсутствует
19	17	18	124°46.3`	2.35	———	данные отсутствуют	адрес отсутствует
20	18	19	174°10.4`	10.34	———	данные отсутствуют	адрес отсутствует
21	19	20	173°30.8`	3.01	———	данные отсутствуют	адрес отсутствует
22	20	21	189°40.7`	5.23	———	данные отсутствуют	адрес отсутствует
23	21	22	112°44.5`	13.35	———	данные отсутствуют	адрес отсутствует
24	22	23	103°11.8`	2.98	———	данные отсутствуют	адрес отсутствует
25	23	24	100°15.2`	2.98	———	данные отсутствуют	адрес отсутствует
26	24	25	97°19.0`	2.98	———	данные отсутствуют	адрес отсутствует
27	25	26	94°25.7`	2.98	———	данные отсутствуют	адрес отсутствует
28	26	27	91°32.0`	2.99	———	данные отсутствуют	адрес отсутствует
29	27	28	88°39.2`	2.98	———	данные отсутствуют	адрес отсутствует
30	28	29	85°45.8`	2.98	———	данные отсутствуют	адрес отсутствует

Отчет об основных характеристиках и зарегистрированных правах на объект недвижимости

Описание местоположения земельного участка

Земельный участок			
(вид объекта недвижимости)			
Лист № ___ Раздела **3.1**	Всего листов раздела **3.1:** ___	Всего разделов: **0**	Всего листов выписки: **151**
10.04.2021 № КУВИ-999/2021-235756			
Кадастровый номер:		**78:38:0021137:21**	

Описание местоположения границ земельного участка

Номер п/п	Номер точки		Дирекционный угол	Горизонтальное проложение, м	Описание закрепления на местности	Кадастровые номера смежных участков	Сведения об адресах правообладателей смежных земельных участков
	начальная	конечная					
1	2	3	4	5	6	7	8
31	29	30	82°52.5`	2.98	———	данные отсутствуют	адрес отсутствует
32	30	31	79°46.9`	2.99	———	данные отсутствуют	адрес отсутствует
33	31	32	130°56.2`	5.39	———	данные отсутствуют	адрес отсутствует
34	32	33	88°16.0`	97.8	———	данные отсутствуют	адрес отсутствует
35	33	34	67°42.1`	12.86	———	данные отсутствуют	адрес отсутствует
36	34	35	52°17.8`	6.18	———	данные отсутствуют	адрес отсутствует
37	35	36	60°41.2`	18.65	———	данные отсутствуют	адрес отсутствует
38	36	37	151°30.7`	84.45	———	данные отсутствуют	адрес отсутствует
39	37	38	161°19.6`	21.99	———	данные отсутствуют	адрес отсутствует
40	38	39	156°46.8`	10.65	———	данные отсутствуют	адрес отсутствует
41	39	40	122°16.6`	10.11	———	данные отсутствуют	адрес отсутствует
42	40	41	159°37.9`	15.08	———	данные отсутствуют	адрес отсутствует
43	41	42	266°30.1`	50.97	———	78:38:0000000:27, 78:38:0021137:5031	адрес отсутствует
44	42	43	268°58.5`	12.85	———	78:38:0000000:27, 78:38:0021137:5031	адрес отсутствует
45	43	44	261°58.7`	32.61	———	78:38:0000000:27, 78:38:0021137:5031	адрес отсутствует

Отчет об основных характеристиках и зарегистрированных правах на объект недвижимости

Описание местоположения земельного участка

Земельный участок			
(вид объекта недвижимости)			
Лист № ___ Раздела **3.1**	Всего листов раздела **3.1:** ___	Всего разделов: **0**	Всего листов выписки: **151**
10.04.2021 № КУВИ-999/2021-235756			
Кадастровый номер:		**78:38:0021137:21**	

Описание местоположения границ земельного участка

Номер п/п	Номер точки		Дирекционный угол	Горизонтальное проложение, м	Описание закрепления на местности	Кадастровые номера смежных участков	Сведения об адресах правообладателей смежных земельных участков
	начальная	конечная					
1	2	3	4	5	6	7	8
46	44	45	261°57.9`	45.14	———	данные отсутствуют	адрес отсутствует
47	45	46	261°1.0`	25.23	———	данные отсутствуют	адрес отсутствует
48	46	47	248°31.4`	2.62	———	данные отсутствуют	адрес отсутствует
49	47	48	244°54.2`	2.62	———	данные отсутствуют	адрес отсутствует
50	48	49	241°40.2`	2.61	———	данные отсутствуют	адрес отсутствует
51	49	50	238°8.0`	2.61	———	данные отсутствуют	адрес отсутствует
52	50	51	234°40.0`	2.61	———	данные отсутствуют	адрес отсутствует
53	51	52	231°12.2`	2.62	———	данные отсутствуют	адрес отсутствует
54	52	53	227°48.0`	2.61	———	данные отсутствуют	адрес отсутствует
55	53	54	201°24.8`	2.19	———	данные отсутствуют	адрес отсутствует
56	54	55	197°16.6`	2.19	———	данные отсутствуют	адрес отсутствует
57	55	56	193°43.1`	2.19	———	данные отсутствуют	адрес отсутствует
58	56	57	189°45.9`	2.18	———	данные отсутствуют	адрес отсутствует
59	57	58	186°18.7`	2.18	———	данные отсутствуют	адрес отсутствует
60	58	59	182°21.2`	2.19	———	данные отсутствуют	адрес отсутствует

Отчет об основных характеристиках и зарегистрированных правах на объект недвижимости

Описание местоположения земельного участка

Земельный участок			
(вид объекта недвижимости)			
Лист № ___ Раздела **3.1**	Всего листов раздела **3.1:** ___	Всего разделов: **0**	Всего листов выписки: **151**
10.04.2021 № КУВИ-999/2021-235756			
Кадастровый номер:		**78:38:0021137:21**	

Описание местоположения границ земельного участка

Номер п/п	Номер точки		Дирекционный угол	Горизонтальное проложение, м	Описание закрепления на местности	Кадастровые номера смежных участков	Сведения об адресах правообладателей смежных земельных участков
	начальная	конечная					
1	2	3	4	5	6	7	8
61	59	60	178°41.2`	2.18	———	данные отсутствуют	адрес отсутствует
62	60	61	174°45.5`	2.19	———	данные отсутствуют	адрес отсутствует
63	61	62	171°3.3`	2.19	———	данные отсутствуют	адрес отсутствует
64	62	63	167°21.5`	2.19	———	данные отсутствуют	адрес отсутствует
65	63	64	163°28.6`	2.18	———	данные отсутствуют	адрес отсутствует
66	64	65	159°59.7`	2.19	———	данные отсутствуют	адрес отсутствует
67	65	66	155°54.2`	2.18	———	данные отсутствуют	адрес отсутствует
68	66	67	152°16.0`	2.19	———	данные отсутствуют	адрес отсутствует
69	67	68	148°37.9`	2.19	———	данные отсутствуют	адрес отсутствует
70	68	69	144°42.4`	2.18	———	данные отсутствуют	адрес отсутствует
71	69	70	140°55.9`	2.19	———	данные отсутствуют	адрес отсутствует
72	70	71	137°2.3`	2.19	———	данные отсутствуют	адрес отсутствует
73	71	72	154°35.3`	78.65	———	данные отсутствуют	адрес отсутствует
74	72	73	237°56.9`	28.81	———	данные отсутствуют	адрес отсутствует
75	73	74	148°25.6`	27.92	———	данные отсутствуют	адрес отсутствует

Отчет об основных характеристиках и зарегистрированных правах на объект недвижимости

Описание местоположения земельного участка

Земельный участок			
(вид объекта недвижимости)			
Лист № ___ Раздела **3.1**	Всего листов раздела **3.1:** ___	Всего разделов: **0**	Всего листов выписки: **151**
10.04.2021 № КУВИ-999/2021-235756			
Кадастровый номер:		**78:38:0021137:21**	

Описание местоположения границ земельного участка

Номер п/п	Номер точки		Дирекционный угол	Горизонтальное проложение, м	Описание закрепления на местности	Кадастровые номера смежных участков	Сведения об адресах правообладателей смежных земельных участков
	начальная	конечная					
1	2	3	4	5	6	7	8
76	74	75	56°38.7`	20.88	———	данные отсутствуют	адрес отсутствует
77	75	76	177°6.5`	2.97	———	данные отсутствуют	адрес отсутствует
78	76	77	174°12.8`	2.98	———	данные отсутствуют	адрес отсутствует
79	77	78	170°55.0`	2.98	———	данные отсутствуют	адрес отсутствует
80	78	79	168°9.7`	2.97	———	данные отсутствуют	адрес отсутствует
81	79	80	164°47.8`	2.97	———	данные отсутствуют	адрес отсутствует
82	80	81	161°59.5`	2.98	———	данные отсутствуют	адрес отсутствует
83	81	82	158°52.7`	2.97	———	данные отсутствуют	адрес отсутствует
84	82	83	155°45.8`	2.97	———	данные отсутствуют	адрес отсутствует
85	83	84	152°50.0`	2.98	———	данные отсутствуют	адрес отсутствует
86	84	85	149°53.8`	2.97	———	данные отсутствуют	адрес отсутствует
87	85	86	146°31.4`	2.97	———	данные отсутствуют	адрес отсутствует
88	86	87	143°44.8`	2.98	———	данные отсутствуют	адрес отсутствует
89	87	88	140°44.3`	2.97	———	данные отсутствуют	адрес отсутствует
90	88	89	137°27.2`	2.97	———	данные отсутствуют	адрес отсутствует

Отчет об основных характеристиках и зарегистрированных правах на объект недвижимости

Описание местоположения земельного участка

Земельный участок			
(вид объекта недвижимости)			
Лист № ___ Раздела **3.1**	Всего листов раздела **3.1:** ___	Всего разделов: **0**	Всего листов выписки: **151**
10.04.2021 № КУВИ-999/2021-235756			
Кадастровый номер:		**78:38:0021137:21**	

Описание местоположения границ земельного участка

Номер п/п	Номер точки		Дирекционный угол	Горизонтальное проложение, м	Описание закрепления на местности	Кадастровые номера смежных участков	Сведения об адресах правообладателей смежных земельных участков
	начальная	конечная					
1	2	3	4	5	6	7	8
91	89	90	135°56.3`	2.16	———	данные отсутствуют	адрес отсутствует
92	90	91	131°36.7`	2.15	———	данные отсутствуют	адрес отсутствует
93	91	92	128°2.3`	2.16	———	данные отсутствуют	адрес отсутствует
94	92	93	124°12.4`	2.15	———	данные отсутствуют	адрес отсутствует
95	93	94	120°22.3`	2.16	———	данные отсутствуют	адрес отсутствует
96	94	95	116°26.8`	2.16	———	данные отсутствуют	адрес отсутствует
97	95	96	112°44.6`	2.15	———	данные отсутствуют	адрес отсутствует
98	96	97	108°56.3`	2.16	———	данные отсутствуют	адрес отсутствует
99	97	98	105°4.1`	2.15	———	данные отсутствуют	адрес отсутствует
100	98	99	101°12.4`	2.16	———	данные отсутствуют	адрес отсутствует
101	99	100	97°27.2`	2.16	———	данные отсутствуют	адрес отсутствует
102	100	101	93°27.6`	2.15	———	данные отсутствуют	адрес отсутствует
103	101	102	89°44.0`	2.15	———	данные отсутствуют	адрес отсутствует
104	102	103	86°0.5`	2.16	———	данные отсутствуют	адрес отсутствует
105	103	104	82°17.0`	2.16	———	данные отсутствуют	адрес отсутствует

Отчет об основных характеристиках и зарегистрированных правах на объект недвижимости

Описание местоположения земельного участка

Земельный участок			
(вид объекта недвижимости)			
Лист № ___ Раздела **3.1**	Всего листов раздела **3.1:** ___	Всего разделов: **0**	Всего листов выписки: **151**
10.04.2021 № КУВИ-999/2021-235756			
Кадастровый номер:		**78:38:0021137:21**	

Описание местоположения границ земельного участка

Номер п/п	Номер точки		Дирекционный угол	Горизонтальное проложение, м	Описание закрепления на местности	Кадастровые номера смежных участков	Сведения об адресах правообладателей смежных земельных участков
	начальная	конечная					
1	2	3	4	5	6	7	8
106	104	105	78°13.3`	2.16	———	данные отсутствуют	адрес отсутствует
107	105	106	74°20.8`	2.15	———	данные отсутствуют	адрес отсутствует
108	106	107	70°33.6`	2.16	———	данные отсутствуют	адрес отсутствует
109	107	108	157°43.5`	20.68	———	78:38:0000000:27	адрес отсутствует
110	107	107	———	———	———	78:38:0000000:4212	адрес отсутствует
111	108	109	101°8.9`	13.24	———	78:38:0000000:27, 78:38:0000000:4211	адрес отсутствует
112	109	110	165°11.9`	2.54	———	78:38:0000000:27, 78:38:0000000:4213	адрес отсутствует
113	110	111	165°20.5`	5.14	———	78:38:0000000:27, 78:38:0000000:4213	адрес отсутствует
114	111	112	172°20.1`	8.02	———	78:38:0000000:27, 78:38:0000000:4213	адрес отсутствует
115	112	113	132°8.8`	10.22	———	78:38:0000000:27, 78:38:0000000:4213	адрес отсутствует
116	113	114	183°35.3`	30.2	———	78:38:0000000:27, 78:38:0000000:4213	адрес отсутствует
117	114	115	193°14.5`	11.35	———	78:38:0000000:27, 78:38:0000000:4213	адрес отсутствует
118	115	116	274°4.7`	17.15	———	78:38:0000000:27, 78:38:0000000:4213	адрес отсутствует
119	116	117	181°37.6`	43.01	———	78:38:0000000:27, 78:38:0000000:4213	адрес отсутствует
120	117	118	173°59.4`	47.18	———	78:38:0000000:27, 78:38:0000000:4213	адрес отсутствует

Отчет об основных характеристиках и зарегистрированных правах на объект недвижимости

Описание местоположения земельного участка

Земельный участок			
(вид объекта недвижимости)			
Лист № ___ Раздела **3.1**	Всего листов раздела **3.1:** ___	Всего разделов: **0**	Всего листов выписки: **151**
10.04.2021 № КУВИ-999/2021-235756			
Кадастровый номер:		**78:38:0021137:21**	

Описание местоположения границ земельного участка

Номер п/п	Номер точки		Дирекционный угол	Горизонтальное проложение, м	Описание закрепления на местности	Кадастровые номера смежных участков	Сведения об адресах правообладателей смежных земельных участков
	начальная	конечная					
1	2	3	4	5	6	7	8
121	118	119	259°51.8`	182.29	———	данные отсутствуют	адрес отсутствует
122	119	120	259°52.0`	118.1	———	78:38:0021137:3372	адрес отсутствует
123	120	121	350°5.0`	292.13	———	78:38:0021137:3372	адрес отсутствует
124	121	122	269°52.4`	18.22	———	78:38:0021137:3372	адрес отсутствует
125	122	123	319°45.8`	10.22	———	78:38:0021137:3372	адрес отсутствует
126	123	124	349°55.0`	17.31	———	78:38:0021137:3372	адрес отсутствует
127	124	125	40°57.5`	15.35	———	78:38:0021137:3372	адрес отсутствует
128	125	126	101°49.8`	15.56	———	78:38:0021137:3372	адрес отсутствует
129	126	127	352°51.7`	144.86	———	78:38:0021137:3372	адрес отсутствует
130	127	1	345°44.0`	132.98	———	данные отсутствуют	адрес отсутствует
131	128	129	52°41.8`	4.49	———	78:38:0021137:31	адрес отсутствует
132	129	130	142°21.1`	8.23	———	78:38:0021137:31	адрес отсутствует
133	130	131	53°30.1`	27.12	———	78:38:0021137:31	адрес отсутствует
134	131	132	144°42.5`	4.86	———	78:38:0021137:31	адрес отсутствует
135	132	133	52°55.6`	0.56	———	78:38:0021137:31	адрес отсутствует

Отчет об основных характеристиках и зарегистрированных правах на объект недвижимости

Описание местоположения земельного участка

Земельный участок			
(вид объекта недвижимости)			
Лист № ___ Раздела **3.1**	Всего листов раздела **3.1:** ___	Всего разделов: **0**	Всего листов выписки: **151**
10.04.2021 № КУВИ-999/2021-235756			
Кадастровый номер:		**78:38:0021137:21**	

Описание местоположения границ земельного участка

Номер п/п	Номер точки		Дирекционный угол	Горизонтальное проложение, м	Описание закрепления на местности	Кадастровые номера смежных участков	Сведения об адресах правообладателей смежных земельных участков
	начальная	конечная					
1	2	3	4	5	6	7	8
136	133	134	325°4.0`	4.85	———	78:38:0021137:31	адрес отсутствует
137	134	135	52°35.7`	0.64	———	78:38:0021137:31	адрес отсутствует
138	135	136	323°7.8`	4.8	———	78:38:0021137:31	адрес отсутствует
139	136	137	234°14.8`	11.4	———	78:38:0021137:31	адрес отсутствует
140	137	138	324°56.8`	3.03	———	78:38:0021137:31	адрес отсутствует
141	138	139	55°5.9`	0.52	———	78:38:0021137:31	адрес отсутствует
142	139	140	323°42.7`	18.35	———	78:38:0021137:31	адрес отсутствует
143	140	141	236°5.8`	2.24	———	78:38:0021137:31	адрес отсутствует
144	141	142	323°9.1`	5.34	———	78:38:0021137:31	адрес отсутствует
145	142	143	50°40.9`	1.36	———	78:38:0021137:31	адрес отсутствует
146	143	144	323°35.4`	18.18	———	78:38:0021137:31	адрес отсутствует
147	144	145	235°2.8`	15.6	———	78:38:0021137:31	адрес отсутствует
148	145	146	144°32.9`	18.5	———	78:38:0021137:31	адрес отсутствует
149	146	147	53°8.9`	6.19	———	78:38:0021137:31	адрес отсутствует
150	147	148	143°7.8`	5.5	———	78:38:0021137:31	адрес отсутствует

Отчет об основных характеристиках и зарегистрированных правах на объект недвижимости

Описание местоположения земельного участка

Земельный участок			
(вид объекта недвижимости)			
Лист № ___ Раздела **3.1**	Всего листов раздела **3.1:** ___	Всего разделов: **0**	Всего листов выписки: **151**
10.04.2021 № КУВИ-999/2021-235756			
Кадастровый номер:		**78:38:0021137:21**	

Описание местоположения границ земельного участка

Номер п/п	Номер точки		Дирекционный угол	Горизонтальное проложение, м	Описание закрепления на местности	Кадастровые номера смежных участков	Сведения об адресах правообладателей смежных земельных участков
	начальная	конечная					
1	2	3	4	5	6	7	8
151	148	149	235°31.0`	10.42	———	78:38:0021137:31	адрес отсутствует
152	149	128	147°16.2`	18.7	———	78:38:0021137:31	адрес отсутствует
153	150	151	146°21.0`	19.94	———	78:38:0021137:28	адрес отсутствует
154	151	152	55°4.9`	19.39	———	78:38:0021137:28	адрес отсутствует
155	152	153	324°19.8`	20.06	———	78:38:0021137:28	адрес отсутствует
156	153	150	234°41.6`	18.69	———	78:38:0021137:28	адрес отсутствует
157	154	155	270°51.8`	24.55	———	78:38:0021137:33	адрес отсутствует
158	155	156	181°44.2`	3.96	———	78:38:0021137:33	адрес отсутствует
159	156	157	91°30.4`	0.38	———	78:38:0021137:33	адрес отсутствует
160	157	158	180°52.2`	3.95	———	78:38:0021137:33	адрес отсутствует
161	158	159	90°24.9`	23.45	———	78:38:0021137:33	адрес отсутствует
162	159	160	2°31.9`	2.94	———	78:38:0021137:33	адрес отсутствует
163	160	161	88°3.5`	0.59	———	78:38:0021137:33	адрес отсутствует
164	161	154	2°10.0`	4.76	———	78:38:0021137:33	адрес отсутствует
165	162	163	1°23.0`	7.04	———	данные отсутствуют	адрес отсутствует

Отчет об основных характеристиках и зарегистрированных правах на объект недвижимости

Описание местоположения земельного участка

Земельный участок			
(вид объекта недвижимости)			
Лист № ___ Раздела **3.1**	Всего листов раздела **3.1:** ___	Всего разделов: **0**	Всего листов выписки: **151**
10.04.2021 № КУВИ-999/2021-235756			
Кадастровый номер:		**78:38:0021137:21**	

Описание местоположения границ земельного участка

Номер п/п	Номер точки		Дирекционный угол	Горизонтальное проложение, м	Описание закрепления на местности	Кадастровые номера смежных участков	Сведения об адресах правообладателей смежных земельных участков
	начальная	конечная					
1	2	3	4	5	6	7	8
166	163	164	91°9.8`	4.43	———	данные отсутствуют	адрес отсутствует
167	164	165	1°14.0`	6.04	———	данные отсутствуют	адрес отсутствует
168	165	166	90°44.2`	7.0	———	данные отсутствуют	адрес отсутствует
169	166	167	345°26.5`	6.92	———	данные отсутствуют	адрес отсутствует
170	167	168	271°54.3`	16.55	———	данные отсутствуют	адрес отсутствует
171	167	167	———	———	———	78:38:0000000:4213	адрес отсутствует
172	168	169	181°13.7`	20.05	———	данные отсутствуют	адрес отсутствует
173	169	162	90°49.3`	6.98	———	данные отсутствуют	адрес отсутствует
174	170	171	234°3.0`	19.55	———	78:38:0021137:32	адрес отсутствует
175	171	172	144°7.9`	18.67	———	78:38:0021137:32	адрес отсутствует
176	172	173	54°7.2`	6.02	———	78:38:0021137:32	адрес отсутствует
177	173	174	144°34.2`	4.93	———	78:38:0021137:32	адрес отсутствует
178	174	175	233°41.1`	10.54	———	78:38:0021137:32	адрес отсутствует
179	175	176	143°58.6`	17.99	———	78:38:0021137:32	адрес отсутствует
180	176	177	234°33.4`	2.81	———	78:38:0021137:32	адрес отсутствует

Отчет об основных характеристиках и зарегистрированных правах на объект недвижимости

Описание местоположения земельного участка

Земельный участок			
(вид объекта недвижимости)			
Лист № ___ Раздела **3.1**	Всего листов раздела **3.1**: ___	Всего разделов: **0**	Всего листов выписки: **151**
10.04.2021 № КУВИ-999/2021-235756			
Кадастровый номер:		**78:38:0021137:21**	

Описание местоположения границ земельного участка

Номер п/п	Номер точки		Дирекционный угол	Горизонтальное проложение, м	Описание закрепления на местности	Кадастровые номера смежных участков	Сведения об адресах правообладателей смежных земельных участков
	начальная	конечная					
1	2	3	4	5	6	7	8
181	177	178	143°18.8`	6.26	———	78:38:0021137:32	адрес отсутствует
182	178	179	232°18.4`	1.11	———	78:38:0021137:32	адрес отсутствует
183	179	180	137°38.6`	0.46	———	78:38:0021137:32	адрес отсутствует
184	180	181	54°38.5`	13.72	———	78:38:0021137:32	адрес отсутствует
185	181	182	143°53.6`	5.85	———	78:38:0021137:32	адрес отсутствует
186	182	183	233°51.4`	3.63	———	78:38:0021137:32	адрес отсутствует
187	183	184	142°21.7`	1.49	———	78:38:0021137:32	адрес отсутствует
188	184	185	233°53.8`	1.65	———	78:38:0021137:32	адрес отсутствует
189	185	186	143°53.6`	5.85	———	78:38:0021137:32	адрес отсутствует
190	186	187	56°50.0`	1.52	———	78:38:0021137:32	адрес отсутствует
191	187	188	144°0.0`	9.09	———	78:38:0021137:32	адрес отсутствует
192	188	189	52°18.4`	2.5	———	78:38:0021137:32	адрес отсутствует
193	189	190	146°25.1`	1.46	———	78:38:0021137:32	адрес отсутствует
194	190	191	55°6.2`	5.93	———	78:38:0021137:32	адрес отсутствует
195	191	192	324°19.1`	4.15	———	78:38:0021137:32	адрес отсутствует

Отчет об основных характеристиках и зарегистрированных правах на объект недвижимости

Описание местоположения земельного участка

Земельный участок			
(вид объекта недвижимости)			
Лист № ___ Раздела **3.1**	Всего листов раздела **3.1:** ___	Всего разделов: **0**	Всего листов выписки: **151**
10.04.2021 № КУВИ-999/2021-235756			
Кадастровый номер:		**78:38:0021137:21**	

Описание местоположения границ земельного участка

Номер п/п	Номер точки		Дирекционный угол	Горизонтальное проложение, м	Описание закрепления на местности	Кадастровые номера смежных участков	Сведения об адресах правообладателей смежных земельных участков
	начальная	конечная					
1	2	3	4	5	6	7	8
196	192	193	54°14.8`	5.55	———	78:38:0021137:32	адрес отсутствует
197	193	194	322°52.6`	5.88	———	78:38:0021137:32	адрес отсутствует
198	194	195	240°15.3`	1.21	———	78:38:0021137:32	адрес отсутствует
199	195	196	323°48.4`	16.26	———	78:38:0021137:32	адрес отсутствует
200	196	197	56°29.3`	1.78	———	78:38:0021137:32	адрес отсутствует
201	197	198	325°4.3`	3.72	———	78:38:0021137:32	адрес отсутствует
202	198	199	54°57.9`	4.37	———	78:38:0021137:32	адрес отсутствует
203	199	200	323°57.4`	18.85	———	78:38:0021137:32	адрес отсутствует
204	200	201	233°24.5`	0.82	———	78:38:0021137:32	адрес отсутствует
205	201	202	323°52.7`	4.9	———	78:38:0021137:32	адрес отсутствует
206	202	203	54°9.7`	0.67	———	78:38:0021137:32	адрес отсутствует
207	203	170	321°56.9`	18.71	———	78:38:0021137:32	адрес отсутствует
208	204	205	282°40.0`	20.29	———	78:38:0021137:29	адрес отсутствует
209	205	206	193°23.5`	20.51	———	78:38:0021137:29	адрес отсутствует
210	206	207	103°11.0`	20.39	———	78:38:0021137:29	адрес отсутствует

Отчет об основных характеристиках и зарегистрированных правах на объект недвижимости

Описание местоположения земельного участка

Земельный участок			
(вид объекта недвижимости)			
Лист № ___ Раздела **3.1**	Всего листов раздела **3.1:** ___	Всего разделов: **0**	Всего листов выписки: **151**
10.04.2021 № КУВИ-999/2021-235756			
Кадастровый номер:		**78:38:0021137:21**	

Описание местоположения границ земельного участка

Номер п/п	Номер точки		Дирекционный угол	Горизонтальное проложение, м	Описание закрепления на местности	Кадастровые номера смежных участков	Сведения об адресах правообладателей смежных земельных участков
	начальная	конечная					
1	2	3	4	5	6	7	8
211	207	204	13°7.8`	20.69	———	78:38:0021137:29	адрес отсутствует

Отчет об основных характеристиках и зарегистрированных правах на объект недвижимости

Описание местоположения земельного участка

Земельный участок			
(вид объекта недвижимости)			
Лист № ___ Раздела **3.2**	Всего листов раздела **3.2:** ___	Всего разделов: **0**	Всего листов выписки: **151**
10.04.2021 № КУВИ-999/2021-235756			
Кадастровый номер:		**78:38:0021137:21**	

Сведения о характерных точках границы земельного участка

Система координат: СК-1964

Номер точки	Координаты		Описание закрепления на местности	Средняя квадратическая погрешность определения координат характерных точек границ земельного участка, м
	X	Y		
1	2	3	4	5
1	115771.08	92898.5	данные отсутствуют	данные отсутствуют
2	115773.8	92902.07	данные отсутствуют	данные отсутствуют
3	115767.28	92907.1	данные отсутствуют	данные отсутствуют
4	115783.41	92928.9	данные отсутствуют	данные отсутствуют
5	115779.44	92931.71	данные отсутствуют	данные отсутствуют
6	115779.78	92932.16	данные отсутствуют	данные отсутствуют
7	115783.76	92929.38	данные отсутствуют	данные отсутствуют
8	115784.15	92929.89	данные отсутствуют	данные отсутствуют
9	115787.99	92927.01	данные отсутствуют	данные отсутствуют
10	115781.33	92917.76	данные отсутствуют	данные отсутствуют
11	115783.81	92916.02	данные отсутствуют	данные отсутствуют
12	115784.11	92916.45	данные отсутствуют	данные отсутствуют
13	115798.9	92905.59	данные отсутствуют	данные отсутствуют
14	115797.65	92903.73	данные отсутствуют	данные отсутствуют
15	115801.92	92900.53	данные отсутствуют	данные отсутствуют

Отчет об основных характеристиках и зарегистрированных правах на объект недвижимости

Описание местоположения земельного участка

Земельный участок			
(вид объекта недвижимости)			
Лист № ___ Раздела **3.2**	Всего листов раздела **3.2:** ___	Всего разделов: **0**	Всего листов выписки: **151**
10.04.2021 № КУВИ-999/2021-235756			
Кадастровый номер:		**78:38:0021137:21**	

Сведения о характерных точках границы земельного участка

Система координат: СК-1964

Номер точки	Координаты		Описание закрепления на местности	Средняя квадратическая погрешность определения координат характерных точек границ земельного участка, м
	X	Y		
1	2	3	4	5
16	115802.78	92901.58	данные отсутствуют	данные отсутствуют
17	115817.41	92890.79	данные отсутствуют	данные отсутствуют
18	115808.47	92878	данные отсутствуют	данные отсутствуют
19	115793.4	92888.73	данные отсутствуют	данные отсутствуют
20	115797.11	92893.68	данные отсутствуют	данные отсутствуют
21	115792.71	92896.98	данные отсутствуют	данные отсутствуют
22	115786.81	92888.39	данные отсутствуют	данные отсутствуют
23	115771.08	92898.5	данные отсутствуют	данные отсутствуют
1	115888.8	92760.05	данные отсутствуют	данные отсутствуют
2	115872.2	92771.1	данные отсутствуют	данные отсутствуют
3	115883.3	92787	данные отсутствуют	данные отсутствуют
4	115899.6	92775.3	данные отсутствуют	данные отсутствуют
5	115888.8	92760.05	данные отсутствуют	данные отсутствуют
1	115739.44	92977.05	данные отсутствуют	данные отсутствуют
2	115739.81	92952.5	данные отсутствуют	данные отсутствуют

Отчет об основных характеристиках и зарегистрированных правах на объект недвижимости

Описание местоположения земельного участка

Земельный участок			
(вид объекта недвижимости)			
Лист № ___ Раздела **3.2**	Всего листов раздела **3.2:** ___	Всего разделов: **0**	Всего листов выписки: **151**
10.04.2021 № КУВИ-999/2021-235756			
Кадастровый номер:		**78:38:0021137:21**	

Сведения о характерных точках границы земельного участка

Система координат: СК-1964

Номер точки	Координаты		Описание закрепления на местности	Средняя квадратическая погрешность определения координат характерных точек границ земельного участка, м
	X	Y		
1	2	3	4	5
3	115735.85	92952.38	данные отсутствуют	данные отсутствуют
4	115735.84	92952.76	данные отсутствуют	данные отсутствуют
5	115731.89	92952.7	данные отсутствуют	данные отсутствуют
6	115731.72	92976.15	данные отсутствуют	данные отсутствуют
7	115734.66	92976.28	данные отсутствуют	данные отсутствуют
8	115734.68	92976.87	данные отсутствуют	данные отсутствуют
9	115739.44	92977.05	данные отсутствуют	данные отсутствуют
1	115768.7	93037.3	данные отсутствуют	данные отсутствуют
2	115775.74	93037.47	данные отсутствуют	данные отсутствуют
3	115775.65	93041.9	данные отсутствуют	данные отсутствуют
4	115781.69	93042.03	данные отсутствуют	данные отсутствуют
5	115781.6	93049.03	данные отсутствуют	данные отсутствуют
6	115788.3	93047.29	данные отсутствуют	данные отсутствуют
7	115788.85	93030.75	данные отсутствуют	данные отсутствуют
8	115768.8	93030.32	данные отсутствуют	данные отсутствуют

Отчет об основных характеристиках и зарегистрированных правах на объект недвижимости

Описание местоположения земельного участка

Земельный участок			
(вид объекта недвижимости)			
Лист № ___ Раздела **3.2**	Всего листов раздела **3.2:** ___	Всего разделов: **0**	Всего листов выписки: **151**
10.04.2021 № КУВИ-999/2021-235756			
Кадастровый номер:		**78:38:0021137:21**	

Сведения о характерных точках границы земельного участка

Система координат: СК-1964

Номер точки	Координаты		Описание закрепления на местности	Средняя квадратическая погрешность определения координат характерных точек границ земельного участка, м
	X	Y		
1	2	3	4	5
9	115768.7	93037.3	данные отсутствуют	данные отсутствуют
1	115964.79	92885	данные отсутствуют	данные отсутствуют
2	115953.31	92869.17	данные отсутствуют	данные отсутствуют
3	115938.18	92880.11	данные отсутствуют	данные отсутствуют
4	115941.71	92884.99	данные отсутствуют	данные отсутствуют
5	115937.69	92887.85	данные отсутствуют	данные отсутствуют
6	115931.45	92879.36	данные отсутствуют	данные отсутствуют
7	115916.9	92889.94	данные отсутствуют	данные отсутствуют
8	115915.27	92887.65	данные отсутствуют	данные отсутствуют
9	115910.25	92891.39	данные отсутствуют	данные отсутствуют
10	115909.57	92890.51	данные отсутствуют	данные отсутствуют
11	115909.23	92890.82	данные отсутствуют	данные отсутствуют
12	115917.17	92902.01	данные отсутствуют	данные отсутствуют
13	115912.44	92905.46	данные отсутствуют	данные отсутствуют
14	115910.3	92902.53	данные отсутствуют	данные отсутствуют

Отчет об основных характеристиках и зарегистрированных правах на объект недвижимости

Описание местоположения земельного участка

Земельный участок			
(вид объекта недвижимости)			
Лист № ___ Раздела **3.2**	Всего листов раздела **3.2:** ___	Всего разделов: **0**	Всего листов выписки: **151**
10.04.2021 № КУВИ-999/2021-235756			
Кадастровый номер:		**78:38:0021137:21**	

Сведения о характерных точках границы земельного участка

Система координат: СК-1964

Номер точки	Координаты		Описание закрепления на местности	Средняя квадратическая погрешность определения координат характерных точек границ земельного участка, м
	X	Y		
1	2	3	4	5
15	115909.12	92903.44	данные отсутствуют	данные отсутствуют
16	115908.15	92902.11	данные отсутствуют	данные отсутствуют
17	115903.42	92905.56	данные отсутствуют	данные отсутствуют
18	115904.25	92906.83	данные отсутствуют	данные отсутствуют
19	115896.9	92912.17	данные отсутствуют	данные отсутствуют
20	115898.43	92914.15	данные отсутствуют	данные отсутствуют
21	115897.21	92914.96	данные отсутствуют	данные отсутствуют
22	115900.6	92919.82	данные отсутствуют	данные отсутствуют
23	115903.97	92917.4	данные отсутствуют	данные отсутствуют
24	115907.21	92921.9	данные отсутствуют	данные отсутствуют
25	115911.9	92918.35	данные отсутствуют	данные отсутствуют
26	115911.3	92917.3	данные отсутствуют	данные отсутствуют
27	115924.42	92907.7	данные отсутствуют	данные отсутствуют
28	115925.4	92909.18	данные отсутствуют	данные отсутствуют
29	115928.45	92907.05	данные отсутствуют	данные отсутствуют

Отчет об основных характеристиках и зарегистрированных правах на объект недвижимости

Описание местоположения земельного участка

Земельный участок			
(вид объекта недвижимости)			
Лист № ___ Раздела **3.2**	Всего листов раздела **3.2:** ___	Всего разделов: **0**	Всего листов выписки: **151**
10.04.2021 № КУВИ-999/2021-235756			
Кадастровый номер:		**78:38:0021137:21**	

Сведения о характерных точках границы земельного участка

Система координат: СК-1964

Номер точки	Координаты		Описание закрепления на местности	Средняя квадратическая погрешность определения координат характерных точек границ земельного участка, м
	X	Y		
1	2	3	4	5
30	115930.96	92910.63	данные отсутствуют	данные отсутствуют
31	115946.2	92899.54	данные отсутствуют	данные отсутствуют
32	115945.71	92898.88	данные отсутствуют	данные отсутствуют
33	115949.67	92895.99	данные отсутствуют	данные отсутствуют
34	115950.06	92896.53	данные отсутствуют	данные отсутствуют
35	115964.79	92885	данные отсутствуют	данные отсутствуют
1	116127.45	92901.55	данные отсутствуют	данные отсутствуют
2	116131.9	92881.75	данные отсутствуют	данные отсутствуют
3	116111.95	92877	данные отсутствуют	данные отсутствуют
4	116107.3	92896.85	данные отсутствуют	данные отсутствуют
5	116127.45	92901.55	данные отсутствуют	данные отсутствуют
1	116192.34	92637.66	данные отсутствуют	данные отсутствуют
2	116195.27	92664.1	данные отсутствуют	данные отсутствуют
3	116196.26	92673.03	данные отсутствуют	данные отсутствуют
4	116198.4	92692.31	данные отсутствуют	данные отсутствуют

Отчет об основных характеристиках и зарегистрированных правах на объект недвижимости

Описание местоположения земельного участка

Земельный участок			
(вид объекта недвижимости)			
Лист № ___ Раздела **3.2**	Всего листов раздела **3.2:** ___	Всего разделов: **0**	Всего листов выписки: **151**
10.04.2021 № КУВИ-999/2021-235756			
Кадастровый номер:		**78:38:0021137:21**	

Сведения о характерных точках границы земельного участка

Система координат: СК-1964

Номер точки	Координаты		Описание закрепления на местности	Средняя квадратическая погрешность определения координат характерных точек границ земельного участка, м
	X	Y		
1	2	3	4	5
5	116200.88	92724.39	данные отсутствуют	данные отсутствуют
6	116201.89	92737.52	данные отсутствуют	данные отсутствуют
7	116204.62	92772.93	данные отсутствуют	данные отсутствуют
8	116211.36	92841.36	данные отсутствуют	данные отсутствуют
9	116199.32	92845.15	данные отсутствуют	данные отсутствуют
10	116187.14	92844.91	данные отсутствуют	данные отсутствуют
11	116172.54	92850.61	данные отсутствуют	данные отсутствуют
12	116171.9	92852.86	данные отсутствуют	данные отсутствуют
13	116171.15	92855.08	данные отсутствуют	данные отсутствуют
14	116170.27	92857.25	данные отсутствуют	данные отсутствуют
15	116169.26	92859.38	данные отсутствуют	данные отсутствуют
16	116168.15	92861.44	данные отсутствуют	данные отсутствуют
17	116166.92	92863.43	данные отсутствуют	данные отсутствуют
18	116165.58	92865.36	данные отсутствуют	данные отсутствуют
19	116155.29	92866.41	данные отсутствуют	данные отсутствуют

Отчет об основных характеристиках и зарегистрированных правах на объект недвижимости

Описание местоположения земельного участка

Земельный участок			
(вид объекта недвижимости)			
Лист № ___ Раздела **3.2**	Всего листов раздела **3.2:** ___	Всего разделов: **0**	Всего листов выписки: **151**
10.04.2021 № КУВИ-999/2021-235756			
Кадастровый номер:		**78:38:0021137:21**	

Сведения о характерных точках границы земельного участка

Система координат: СК-1964

Номер точки	Координаты		Описание закрепления на местности	Средняя квадратическая погрешность определения координат характерных точек границ земельного участка, м
	X	Y		
1	2	3	4	5
20	116152.3	92866.75	данные отсутствуют	данные отсутствуют
21	116147.14	92865.87	данные отсутствуют	данные отсутствуют
22	116141.98	92878.18	данные отсутствуют	данные отсутствуют
23	116141.3	92881.08	данные отсутствуют	данные отсутствуют
24	116140.77	92884.01	данные отсутствуют	данные отсутствуют
25	116140.39	92886.97	данные отсутствуют	данные отсутствуют
26	116140.16	92889.94	данные отсутствуют	данные отсутствуют
27	116140.08	92892.93	данные отсутствуют	данные отсутствуют
28	116140.15	92895.91	данные отсутствуют	данные отсутствуют
29	116140.37	92898.88	данные отсутствуют	данные отсутствуют
30	116140.74	92901.84	данные отсутствуют	данные отсутствуют
31	116141.27	92904.78	данные отсутствуют	данные отсутствуют
32	116137.74	92908.85	данные отсутствуют	данные отсутствуют
33	116140.7	93006.61	данные отсутствуют	данные отсутствуют
34	116145.58	93018.51	данные отсутствуют	данные отсутствуют

Отчет об основных характеристиках и зарегистрированных правах на объект недвижимости

Описание местоположения земельного участка

Земельный участок			
(вид объекта недвижимости)			
Лист № ___ Раздела **3.2**	Всего листов раздела **3.2:** ___	Всего разделов: **0**	Всего листов выписки: **151**
10.04.2021 № КУВИ-999/2021-235756			
Кадастровый номер:		**78:38:0021137:21**	

Сведения о характерных точках границы земельного участка

Система координат: СК-1964

Номер точки	Координаты		Описание закрепления на местности	Средняя квадратическая погрешность определения координат характерных точек границ земельного участка, м
	X	Y		
1	2	3	4	5
35	116149.36	93023.4	данные отсутствуют	данные отсутствуют
36	116158.49	93039.66	данные отсутствуют	данные отсутствуют
37	116084.27	93079.94	данные отсутствуют	данные отсутствуют
38	116063.44	93086.98	данные отсутствуют	данные отсутствуют
39	116053.65	93091.18	данные отсутствуют	данные отсутствуют
40	116048.25	93099.73	данные отсутствуют	данные отсутствуют
41	116034.11	93104.98	данные отсутствуют	данные отсутствуют
42	116031	93054.1	данные отсутствуют	данные отсутствуют
43	116030.77	93041.25	данные отсутствуют	данные отсутствуют
44	116026.22	93008.96	данные отсутствуют	данные отсутствуют
45	116019.91	92964.26	данные отсутствуют	данные отсутствуют
46	116015.97	92939.34	данные отсутствуют	данные отсутствуют
47	116015.01	92936.9	данные отсутствуют	данные отсутствуют
48	116013.9	92934.53	данные отсутствуют	данные отсутствуют
49	116012.66	92932.23	данные отсутствуют	данные отсутствуют

Отчет об основных характеристиках и зарегистрированных правах на объект недвижимости

Описание местоположения земельного участка

Земельный участок			
(вид объекта недвижимости)			
Лист № ___ Раздела **3.2**	Всего листов раздела **3.2:** ___	Всего разделов: **0**	Всего листов выписки: **151**
10.04.2021 № КУВИ-999/2021-235756			
Кадастровый номер:		**78:38:0021137:21**	

Сведения о характерных точках границы земельного участка

Система координат: СК-1964

Номер точки	Координаты		Описание закрепления на местности	Средняя квадратическая погрешность определения координат характерных точек границ земельного участка, м
	X	Y		
1	2	3	4	5
50	116011.28	92930.01	данные отсутствуют	данные отсутствуют
51	116009.77	92927.88	данные отсутствуют	данные отсутствуют
52	116008.13	92925.84	данные отсутствуют	данные отсутствуют
53	116006.38	92923.91	данные отсутствуют	данные отсутствуют
54	116004.34	92923.11	данные отсутствуют	данные отсутствуют
55	116002.25	92922.46	данные отсутствуют	данные отсутствуют
56	116000.12	92921.94	данные отсутствуют	данные отсутствуют
57	115997.97	92921.57	данные отсутствуют	данные отсутствуют
58	115995.8	92921.33	данные отсутствуют	данные отсутствуют
59	115993.61	92921.24	данные отсутствуют	данные отсутствуют
60	115991.43	92921.29	данные отсутствуют	данные отсутствуют
61	115989.25	92921.49	данные отсутствуют	данные отсутствуют
62	115987.09	92921.83	данные отсутствуют	данные отсутствуют
63	115984.95	92922.31	данные отсутствуют	данные отсутствуют
64	115982.86	92922.93	данные отсутствуют	данные отсутствуют

Отчет об основных характеристиках и зарегистрированных правах на объект недвижимости

Описание местоположения земельного участка

Земельный участок			
(вид объекта недвижимости)			
Лист № ___ Раздела **3.2**	Всего листов раздела **3.2:** ___	Всего разделов: **0**	Всего листов выписки: **151**
10.04.2021 № КУВИ-999/2021-235756			
Кадастровый номер:		**78:38:0021137:21**	

Сведения о характерных точках границы земельного участка

Система координат: СК-1964

Номер точки	Координаты		Описание закрепления на местности	Средняя квадратическая погрешность определения координат характерных точек границ земельного участка, м
	X	Y		
1	2	3	4	5
65	115980.8	92923.68	данные отсутствуют	данные отсутствуют
66	115978.81	92924.57	данные отсутствуют	данные отсутствуют
67	115976.87	92925.59	данные отсутствуют	данные отсутствуют
68	115975	92926.73	данные отсутствуют	данные отсутствуют
69	115973.22	92927.99	данные отсутствуют	данные отсутствуют
70	115971.52	92929.37	данные отсутствуют	данные отсутствуют
71	115969.92	92930.86	данные отсутствуют	данные отсутствуют
72	115898.88	92964.61	данные отсутствуют	данные отсутствуют
73	115883.59	92940.19	данные отсутствуют	данные отсутствуют
74	115859.8	92954.81	данные отсутствуют	данные отсутствуют
75	115871.28	92972.25	данные отсутствуют	данные отсутствуют
76	115868.31	92972.4	данные отсутствуют	данные отсутствуют
77	115865.35	92972.7	данные отсутствуют	данные отсутствуют
78	115862.41	92973.17	данные отсутствуют	данные отсутствуют
79	115859.5	92973.78	данные отсутствуют	данные отсутствуют

Отчет об основных характеристиках и зарегистрированных правах на объект недвижимости

Описание местоположения земельного участка

Земельный участок			
(вид объекта недвижимости)			
Лист № ___ Раздела **3.2**	Всего листов раздела **3.2:** ___	Всего разделов: **0**	Всего листов выписки: **151**
10.04.2021 № КУВИ-999/2021-235756			
Кадастровый номер:		**78:38:0021137:21**	

Сведения о характерных точках границы земельного участка

Система координат: СК-1964

Номер точки	Координаты		Описание закрепления на местности	Средняя квадратическая погрешность определения координат характерных точек границ земельного участка, м
	X	Y		
1	2	3	4	5
80	115856.63	92974.56	данные отсутствуют	данные отсутствуют
81	115853.8	92975.48	данные отсутствуют	данные отсутствуют
82	115851.03	92976.55	данные отсутствуют	данные отсутствуют
83	115848.32	92977.77	данные отсутствуют	данные отсутствуют
84	115845.67	92979.13	данные отсутствуют	данные отсутствуют
85	115843.1	92980.62	данные отсутствуют	данные отсутствуют
86	115840.62	92982.26	данные отсутствуют	данные отсутствуют
87	115838.22	92984.02	данные отсутствуют	данные отсутствуют
88	115835.92	92985.9	данные отсутствуют	данные отсутствуют
89	115833.73	92987.91	данные отсутствуют	данные отсутствуют
90	115832.18	92989.41	данные отсутствуют	данные отсутствуют
91	115830.75	92991.02	данные отсутствуют	данные отсутствуют
92	115829.42	92992.72	данные отсутствуют	данные отсутствуют
93	115828.21	92994.5	данные отсутствуют	данные отсутствуют
94	115827.12	92996.36	данные отсутствуют	данные отсутствуют

Отчет об основных характеристиках и зарегистрированных правах на объект недвижимости

Описание местоположения земельного участка

Земельный участок			
(вид объекта недвижимости)			
Лист № ___ Раздела **3.2**	Всего листов раздела **3.2:** ___	Всего разделов: **0**	Всего листов выписки: **151**
10.04.2021 № КУВИ-999/2021-235756			
Кадастровый номер:		**78:38:0021137:21**	

Сведения о характерных точках границы земельного участка

Система координат: СК-1964

Номер точки	Координаты		Описание закрепления на местности	Средняя квадратическая погрешность определения координат характерных точек границ земельного участка, м
	X	Y		
1	2	3	4	5
95	115826.16	92998.29	данные отсутствуют	данные отсутствуют
96	115825.33	93000.27	данные отсутствуют	данные отсутствуют
97	115824.63	93002.31	данные отсутствуют	данные отсутствуют
98	115824.07	93004.39	данные отсутствуют	данные отсутствуют
99	115823.65	93006.51	данные отсутствуют	данные отсутствуют
100	115823.37	93008.65	данные отсутствуют	данные отсутствуют
101	115823.24	93010.8	данные отсутствуют	данные отсутствуют
102	115823.25	93012.95	данные отсутствуют	данные отсутствуют
103	115823.4	93015.1	данные отсутствуют	данные отсутствуют
104	115823.69	93017.24	данные отсутствуют	данные отсутствуют
105	115824.13	93019.35	данные отсутствуют	данные отсутствуют
106	115824.71	93021.42	данные отсутствуют	данные отсутствуют
107	115825.43	93023.46	данные отсутствуют	данные отсутствуют
108	115806.29	93031.3	данные отсутствуют	данные отсутствуют
109	115803.73	93044.29	данные отсутствуют	данные отсутствуют

Отчет об основных характеристиках и зарегистрированных правах на объект недвижимости

Описание местоположения земельного участка

Земельный участок			
(вид объекта недвижимости)			
Лист № ___ Раздела **3.2**	Всего листов раздела **3.2:** ___	Всего разделов: **0**	Всего листов выписки: **151**
10.04.2021 № КУВИ-999/2021-235756			
Кадастровый номер:		**78:38:0021137:21**	

Сведения о характерных точках границы земельного участка

Система координат: СК-1964

Номер точки	Координаты		Описание закрепления на местности	Средняя квадратическая погрешность определения координат характерных точек границ земельного участка, м
	X	Y		
1	2	3	4	5
110	115801.27	93044.94	данные отсутствуют	данные отсутствуют
111	115796.3	93046.24	данные отсутствуют	данные отсутствуют
112	115788.35	93047.31	данные отсутствуют	данные отсутствуют
113	115781.49	93054.89	данные отсутствуют	данные отсутствуют
114	115751.35	93053	данные отсутствуют	данные отсутствуют
115	115740.3	93050.4	данные отсутствуют	данные отсутствуют
116	115741.52	93033.29	данные отсутствуют	данные отсутствуют
117	115698.53	93032.07	данные отсутствуют	данные отсутствуют
118	115651.61	93037.01	данные отсутствуют	данные отсутствуют
119	115619.53	92857.56	данные отсутствуют	данные отсутствуют
120	115598.75	92741.3	данные отсутствуют	данные отсутствуют
121	115886.52	92690.99	данные отсутствуют	данные отсутствуют
122	115886.48	92672.77	данные отсутствуют	данные отсутствуют
123	115894.28	92666.17	данные отсутствуют	данные отсутствуют
124	115911.32	92663.14	данные отсутствуют	данные отсутствуют

Отчет об основных характеристиках и зарегистрированных правах на объект недвижимости

Описание местоположения земельного участка

Земельный участок			
(вид объекта недвижимости)			
Лист № ___ Раздела **3.2**	Всего листов раздела **3.2:** ___	Всего разделов: **0**	Всего листов выписки: **151**
10.04.2021 № КУВИ-999/2021-235756			
Кадастровый номер:		**78:38:0021137:21**	

Сведения о характерных точках границы земельного участка

Система координат: СК-1964

Номер точки	Координаты		Описание закрепления на местности	Средняя квадратическая погрешность определения координат характерных точек границ земельного участка, м
	X	Y		
1	2	3	4	5
125	115922.91	92673.2	данные отсутствуют	данные отсутствуют
126	115919.72	92688.43	данные отсутствуют	данные отсутствуют
127	116063.46	92670.43	данные отсутствуют	данные отсутствуют
128	116192.34	92637.66	данные отсутствуют	данные отсутствуют

Отчет об основных характеристиках и зарегистрированных правах на объект недвижимости

Сведения о частях земельного участка

Земельный участок			
(вид объекта недвижимости)			
Лист № ___ Раздела **4**	Всего листов раздела **4:** ___	Всего разделов: **0**	Всего листов выписки: **151**
10.04.2021 № КУВИ-999/2021-235756			
Кадастровый номер:		**78:38:0021137:21**	

План (чертеж, схема) части земельного участка		Учетный номер части: **78:38:0021137:21/36**	
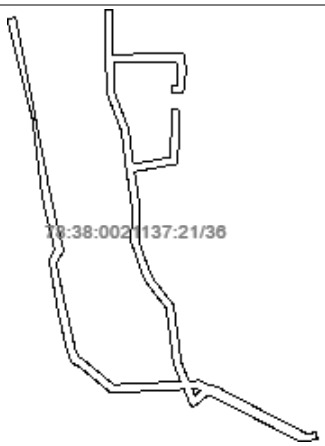			
Масштаб 1: _____	Условные обозначения:		

Отчет об основных характеристиках и зарегистрированных правах на объект недвижимости

Сведения о частях земельного участка

Земельный участок			
(вид объекта недвижимости)			
Лист № ___ Раздела **4**	Всего листов раздела **4:** ___	Всего разделов: **0**	Всего листов выписки: **151**
10.04.2021 № КУВИ-999/2021-235756			
Кадастровый номер:		**78:38:0021137:21**	

План (чертеж, схема) части земельного участка		Учетный номер части: **78:38:0021137:21/37**	
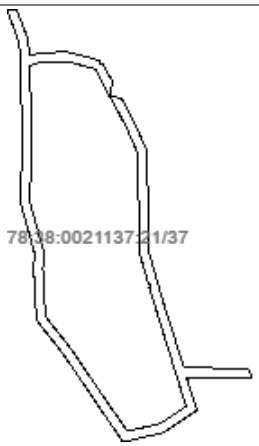			
Масштаб 1: _____	Условные обозначения:		

Отчет об основных характеристиках и зарегистрированных правах на объект недвижимости

Сведения о частях земельного участка

Земельный участок			
(вид объекта недвижимости)			
Лист № ___ Раздела **4**	Всего листов раздела **4**: ___	Всего разделов: **0**	Всего листов выписки: **151**
10.04.2021 № КУВИ-999/2021-235756			
Кадастровый номер:		**78:38:0021137:21**	

План (чертеж, схема) части земельного участка		Учетный номер части: **78:38:0021137:21/38**	
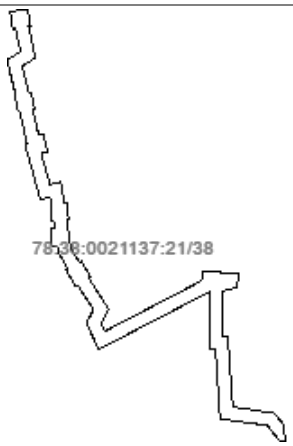			
Масштаб 1: _____	Условные обозначения:		

Отчет об основных характеристиках и зарегистрированных правах на объект недвижимости

Сведения о частях земельного участка

Земельный участок			
(вид объекта недвижимости)			
Лист № ___ Раздела **4**	Всего листов раздела **4:** ___	Всего разделов: **0**	Всего листов выписки: **151**
10.04.2021 № КУВИ-999/2021-235756			
Кадастровый номер:		**78:38:0021137:21**	

План (чертеж, схема) части земельного участка		Учетный номер части: **78:38:0021137:21/39**	
			
Масштаб 1: _____	Условные обозначения:		

Отчет об основных характеристиках и зарегистрированных правах на объект недвижимости

Сведения о частях земельного участка

Земельный участок			
(вид объекта недвижимости)			
Лист № ___ Раздела **4**	Всего листов раздела **4:** ___	Всего разделов: **0**	Всего листов выписки: **151**
10.04.2021 № КУВИ-999/2021-235756			
Кадастровый номер:		**78:38:0021137:21**	

План (чертеж, схема) части земельного участка		Учетный номер части: **78:38:0021137:21/40**	
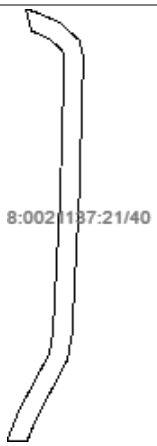			
Масштаб 1: _____	Условные обозначения:		

Отчет об основных характеристиках и зарегистрированных правах на объект недвижимости

Сведения о частях земельного участка

Земельный участок			
(вид объекта недвижимости)			
Лист № ___ Раздела **4**	Всего листов раздела **4:** ___	Всего разделов: **0**	Всего листов выписки: **151**
10.04.2021 № КУВИ-999/2021-235756			
Кадастровый номер:		**78:38:0021137:21**	

План (чертеж, схема) части земельного участка		Учетный номер части: **78:38:0021137:21/41**	
Масштаб 1: _____	Условные обозначения:		

Отчет об основных характеристиках и зарегистрированных правах на объект недвижимости

Сведения о частях земельного участка

Земельный участок			
(вид объекта недвижимости)			
Лист № ___ Раздела **4**	Всего листов раздела **4:** ___	Всего разделов: **0**	Всего листов выписки: **151**
10.04.2021 № КУВИ-999/2021-235756			
Кадастровый номер:		**78:38:0021137:21**	

План (чертеж, схема) части земельного участка		Учетный номер части: **78:38:0021137:21/42**	
Масштаб 1: _____	Условные обозначения:		

Отчет об основных характеристиках и зарегистрированных правах на объект недвижимости

Сведения о частях земельного участка

Земельный участок			
(вид объекта недвижимости)			
Лист № ___ Раздела **4**	Всего листов раздела **4:** ___	Всего разделов: **0**	Всего листов выписки: **151**
10.04.2021 № КУВИ-999/2021-235756			
Кадастровый номер:		**78:38:0021137:21**	

План (чертеж, схема) части земельного участка		Учетный номер части: **78:38:0021137:21/43**	
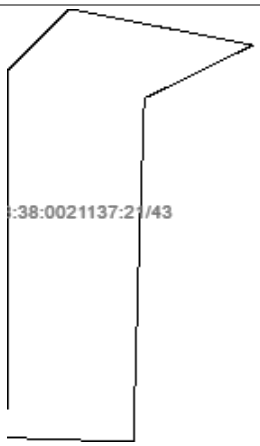			
Масштаб 1: _____	Условные обозначения:		

Отчет об основных характеристиках и зарегистрированных правах на объект недвижимости

Сведения о частях земельного участка

Земельный участок			
(вид объекта недвижимости)			
Лист № ___ Раздела **4**	Всего листов раздела **4:** ___	Всего разделов: **0**	Всего листов выписки: **151**
10.04.2021 № КУВИ-999/2021-235756			
Кадастровый номер:		**78:38:0021137:21**	

План (чертеж, схема) части земельного участка		Учетный номер части: **78:38:0021137:21/44**	
Масштаб 1: _____	Условные обозначения:		

Отчет об основных характеристиках и зарегистрированных правах на объект недвижимости

Сведения о частях земельного участка

Земельный участок			
(вид объекта недвижимости)			
Лист № ___ Раздела **4**	Всего листов раздела **4:** ___	Всего разделов: **0**	Всего листов выписки: **151**
10.04.2021 № КУВИ-999/2021-235756			
Кадастровый номер:		**78:38:0021137:21**	

План (чертеж, схема) части земельного участка		Учетный номер части: **78:38:0021137:21/45**	
Масштаб 1: _____	Условные обозначения:		

Отчет об основных характеристиках и зарегистрированных правах на объект недвижимости

Сведения о частях земельного участка

Земельный участок			
(вид объекта недвижимости)			
Лист № ___ Раздела **4**	Всего листов раздела **4**: ___	Всего разделов: **0**	Всего листов выписки: **151**
10.04.2021 № КУВИ-999/2021-235756			
Кадастровый номер:		**78:38:0021137:21**	

План (чертеж, схема) части земельного участка		Учетный номер части: **78:38:0021137:21/46**	
Масштаб 1: _____	Условные обозначения:		

Отчет об основных характеристиках и зарегистрированных правах на объект недвижимости

Сведения о частях земельного участка

Земельный участок			
(вид объекта недвижимости)			
Лист № ___ Раздела **4**	Всего листов раздела **4:** ___	Всего разделов: **0**	Всего листов выписки: **151**
10.04.2021 № КУВИ-999/2021-235756			
Кадастровый номер:		**78:38:0021137:21**	

План (чертеж, схема) части земельного участка		Учетный номер части: **78:38:0021137:21/47**	
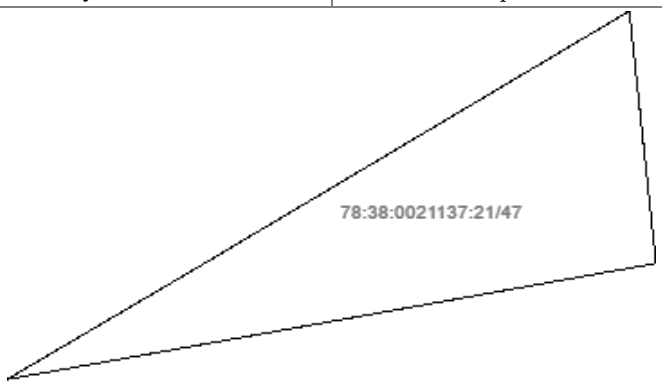			
Масштаб 1: _____	Условные обозначения:		

Отчет об основных характеристиках и зарегистрированных правах на объект недвижимости

Сведения о частях земельного участка

Земельный участок			
(вид объекта недвижимости)			
Лист № ___ Раздела **4**	Всего листов раздела **4:** ___	Всего разделов: **0**	Всего листов выписки: **151**
10.04.2021 № КУВИ-999/2021-235756			
Кадастровый номер:		**78:38:0021137:21**	

План (чертеж, схема) части земельного участка		Учетный номер части: **78:38:0021137:21/48**	
Масштаб 1: _____	Условные обозначения:		

Отчет об основных характеристиках и зарегистрированных правах на объект недвижимости

Сведения о частях земельного участка

Земельный участок			
(вид объекта недвижимости)			
Лист № ___ Раздела **4**	Всего листов раздела **4:** ___	Всего разделов: **0**	Всего листов выписки: **151**
10.04.2021 № КУВИ-999/2021-235756			
Кадастровый номер:		**78:38:0021137:21**	

План (чертеж, схема) части земельного участка		Учетный номер части: **78:38:0021137:21/49**	
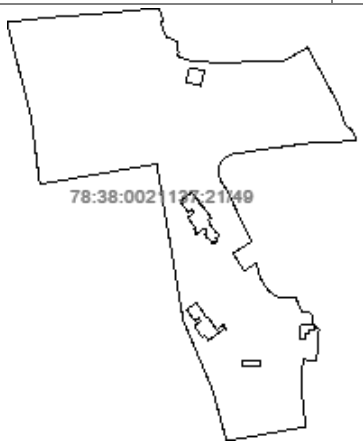			
Масштаб 1: _____	Условные обозначения:		

Отчет об основных характеристиках и зарегистрированных правах на объект недвижимости

Сведения о частях земельного участка

Земельный участок			
(вид объекта недвижимости)			
Лист № ___ Раздела **4**	Всего листов раздела **4:** ___	Всего разделов: **0**	Всего листов выписки: **151**
10.04.2021 № КУВИ-999/2021-235756			
Кадастровый номер:		**78:38:0021137:21**	

План (чертеж, схема) части земельного участка		Учетный номер части: **78:38:0021137:21/50**	
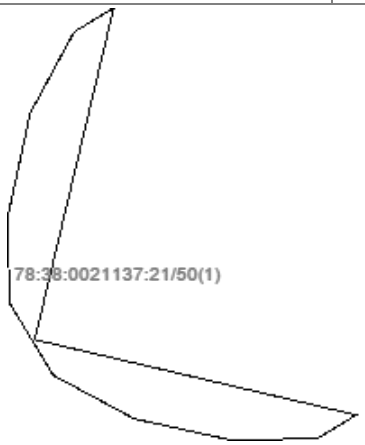			
Масштаб 1: _____	Условные обозначения:		

Отчет об основных характеристиках и зарегистрированных правах на объект недвижимости

Сведения о частях земельного участка

Земельный участок			
(вид объекта недвижимости)			
Лист № ___ Раздела **4**	Всего листов раздела **4**: ___	Всего разделов: **0**	Всего листов выписки: **151**
10.04.2021 № КУВИ-999/2021-235756			
Кадастровый номер:		**78:38:0021137:21**	

План (чертеж, схема) части земельного участка		Учетный номер части: **78:38:0021137:21/51**	
Масштаб 1: _____	Условные обозначения:		

Отчет об основных характеристиках и зарегистрированных правах на объект недвижимости

Сведения о частях земельного участка

Земельный участок			
(вид объекта недвижимости)			
Лист № ___ Раздела **4**	Всего листов раздела **4:** ___	Всего разделов: **0**	Всего листов выписки: **151**
10.04.2021 № КУВИ-999/2021-235756			
Кадастровый номер:		**78:38:0021137:21**	

План (чертеж, схема) части земельного участка		Учетный номер части: **78:38:0021137:21/52**	
Масштаб 1: _____	Условные обозначения:		

Отчет об основных характеристиках и зарегистрированных правах на объект недвижимости

Сведения о частях земельного участка

Земельный участок			
(вид объекта недвижимости)			
Лист № ___ Раздела **4**	Всего листов раздела **4**: ___	Всего разделов: **0**	Всего листов выписки: **151**
10.04.2021 № КУВИ-999/2021-235756			
Кадастровый номер:		**78:38:0021137:21**	

План (чертеж, схема) части земельного участка		Учетный номер части: **78:38:0021137:21/53**	
			
Масштаб 1: _____	Условные обозначения:		

Отчет об основных характеристиках и зарегистрированных правах на объект недвижимости

Сведения о частях земельного участка

Земельный участок			
(вид объекта недвижимости)			
Лист № ___ Раздела **4.1**	Всего листов раздела **4.1**: ___	Всего разделов: **0**	Всего листов выписки: **151**
10.04.2021 № КУВИ-999/2021-235756			
Кадастровый номер:		**78:38:0021137:21**	

Учетный номер части	Площадь ($м^2$)	Содержание ограничения в использовании или ограничения права на объект недвижимости или обременения объекта недвижимости
1	2	3
36	15988	
37	10910	
38	6331	
39	1211	
40	96	
41	116	
42	4941	
43	93	
44	237	
45	167162	
46	273	
47	378	
48	165609	
49	108952 ± 116	
50	179	Реестровый номер границы: 78:38-6.549

Раздел 4.1

Отчет об основных характеристиках и зарегистрированных правах на объект недвижимости

Сведения о частях земельного участка

Земельный участок			
(вид объекта недвижимости)			
Лист № ___ Раздела **4.1**	Всего листов раздела **4.1**: ___	Всего разделов: **0**	Всего листов выписки: **151**
10.04.2021 № КУВИ-999/2021-235756			
Кадастровый номер:		**78:38:0021137:21**	

Учетный номер части	Площадь ($м^2$)	Содержание ограничения в использовании или ограничения права на объект недвижимости или обременения объекта недвижимости
1	2	3
51	173	Реестровый номер границы: 78:38-6.573
52		Реестровый номер границы: 78:38-6.907
53		Реестровый номер границы: 78:38-6.908

Отчет об основных характеристиках и зарегистрированных правах на объект недвижимости

Сведения о частях земельного участка

Земельный участок			
(вид объекта недвижимости)			
Лист № ___ Раздела **4.2**	Всего листов раздела **4.2:** ___	Всего разделов: **0**	Всего листов выписки: **151**
10.04.2021 № КУВИ-999/2021-235756			
Кадастровый номер:		**78:38:0021137:21**	

Сведения о характерных точках границы части (частей) земельного участка

Учетный номер части: 36

Система координат: СК-1964

Номер точки	Координаты, м		Описание закрепления на местности	Средняя квадратическая погрешность определения координат характерных точек границы части земельного участка, м
	X	Y		
1	2	3	4	5
	115715.25	92876.57	_____	_____
	115707.57	92879.76	_____	_____
	115713.64	92886.42	_____	_____
	115715.56	92882.55	_____	_____
	115715.25	92876.57	_____	_____
	116203.96	92764.4	_____	_____
	116204.62	92772.93	_____	_____
	116204.76	92774.4	_____	_____
	116165.34	92774.2	_____	_____
	116146.23	92774.57	_____	_____
	116147.97	92861.83	_____	_____
	116147.91	92862.64	_____	_____
	116147.73	92863.45	_____	_____
	116147.41	92864.2	_____	_____
	116146.98	92864.9	_____	_____
	116146.44	92865.52	_____	_____

полное наименование должности	подпись	инициалы, фамилия

М.П.

Отчет об основных характеристиках и зарегистрированных правах на объект недвижимости

Сведения о частях земельного участка

Земельный участок			
(вид объекта недвижимости)			
Лист № ___ Раздела **4.2**	Всего листов раздела **4.2:** ___	Всего разделов: **0**	Всего листов выписки: **151**
10.04.2021 № КУВИ-999/2021-235756			
Кадастровый номер:		**78:38:0021137:21**	

Номер точки	Координаты, м		Описание закрепления на местности	Средняя квадратическая погрешность определения координат характерных точек границы части земельного участка, м
	X	Y		
1	2	3	4	5
	116145.8	92866.04	_____	_____
	116145.09	92866.45	_____	_____
	116144.32	92866.74	_____	_____
	116143.52	92866.9	_____	_____
	116140.64	92867.25	_____	_____
	116120.61	92867.67	_____	_____
	116097.05	92864.77	_____	_____
	116096.52	92850.62	_____	_____
	116106.53	92850.77	_____	_____
	116106.72	92855.89	_____	_____
	116121.14	92857.66	_____	_____
	116131.87	92857.47	_____	_____
	116132.73	92857.37	_____	_____
	116133.56	92857.13	_____	_____
	116134.34	92856.75	_____	_____
	116135.04	92856.25	_____	_____
	116135.64	92855.63	_____	_____

полное наименование должности	подпись	инициалы, фамилия

М.П.

Отчет об основных характеристиках и зарегистрированных правах на объект недвижимости

Сведения о частях земельного участка

Земельный участок			
(вид объекта недвижимости)			
Лист № ___ Раздела **4.2**	Всего листов раздела **4.2:** ___	Всего разделов: **0**	Всего листов выписки: **151**
10.04.2021 № КУВИ-999/2021-235756			
Кадастровый номер:		**78:38:0021137:21**	

Номер точки	Координаты, м		Описание закрепления на местности	Средняя квадратическая погрешность определения координат характерных точек границы части земельного участка, м
	X	Y		
1	2	3	4	5
	116136.13	92854.91	_____	_____
	116136.49	92854.13	_____	_____
	116136.7	92853.29	_____	_____
	116136.78	92852.43	_____	_____
	116136.29	92774.91	_____	_____
	116097.72	92776.03	_____	_____
	116050.78	92794.19	_____	_____
	116005.22	92800.53	_____	_____
	116014.08	92847.71	_____	_____
	116053.51	92849.44	_____	_____
	116076.51	92849.22	_____	_____
	116076.37	92857.34	_____	_____
	116072.8	92859.95	_____	_____
	116035.26	92858.79	_____	_____
	116005.55	92857.04	_____	_____
	115995.32	92801.96	_____	_____
	115952.28	92808.29	_____	_____

полное наименование должности	подпись	инициалы, фамилия

М.П.

Отчет об основных характеристиках и зарегистрированных правах на объект недвижимости

Сведения о частях земельного участка

Земельный участок			
(вид объекта недвижимости)			
Лист № ___ Раздела **4.2**	Всего листов раздела **4.2:** ___	Всего разделов: **0**	Всего листов выписки: **151**
10.04.2021 № КУВИ-999/2021-235756			
Кадастровый номер:		**78:38:0021137:21**	

Номер точки	Координаты, м		Описание закрепления на местности	Средняя квадратическая погрешность определения координат характерных точек границы части земельного участка, м
	X	Y		
1	2	3	4	5
	115905.73	92807.6	_____	_____
	115864.48	92822.37	_____	_____
	115854.58	92828.29	_____	_____
	115823.57	92852.38	_____	_____
	115794.71	92855.99	_____	_____
	115749.87	92862.23	_____	_____
	115726.29	92871.99	_____	_____
	115726.98	92885.74	_____	_____
	115721.67	92895.21	_____	_____
	115719.22	92907.35	_____	_____
	115704.35	92934.98	_____	_____
	115658.56	93023.54	_____	_____
	115660.06	93036.12	_____	_____
	115651.61	93037.01	_____	_____
	115647.85	93016	_____	_____
	115708.44	92897.44	_____	_____
	115692.11	92876.59	_____	_____

полное наименование должности	подпись	инициалы, фамилия

М.П.

Отчет об основных характеристиках и зарегистрированных правах на объект недвижимости

Сведения о частях земельного участка

Земельный участок			
(вид объекта недвижимости)			
Лист № ___ Раздела **4.2**	Всего листов раздела **4.2:** ___	Всего разделов: **0**	Всего листов выписки: **151**
10.04.2021 № КУВИ-999/2021-235756			
Кадастровый номер:		**78:38:0021137:21**	

Номер точки	Координаты, м		Описание закрепления на местности	Средняя квадратическая погрешность определения координат характерных точек границы части земельного участка, м
	X	Y		
1	2	3	4	5
	115696.86	92873.03	_____	_____
	115715.34	92865.55	_____	_____
	115713.89	92830.67	_____	_____
	115710.8	92771.39	_____	_____
	115744.85	92730.49	_____	_____
	115749.28	92721.29	_____	_____
	115764.48	92715.04	_____	_____
	115816.57	92703.22	_____	_____
	115882.34	92691.72	_____	_____
	115895.2	92699	_____	_____
	115949.24	92686.13	_____	_____
	115965.63	92682.68	_____	_____
	116063.46	92670.43	_____	_____
	116192.34	92637.66	_____	_____
	116193.58	92648.82	_____	_____
	116068.91	92673.52	_____	_____
	115977.13	92691.3	_____	_____

полное наименование должности	подпись	инициалы, фамилия

М.П.

Отчет об основных характеристиках и зарегистрированных правах на объект недвижимости

Сведения о частях земельного участка

Земельный участок			
(вид объекта недвижимости)			
Лист № ___ Раздела **4.2**	Всего листов раздела **4.2:** ___	Всего разделов: **0**	Всего листов выписки: **151**
10.04.2021 № КУВИ-999/2021-235756			
Кадастровый номер:		**78:38:0021137:21**	

Номер точки	Координаты, м		Описание закрепления на местности	Средняя квадратическая погрешность определения координат характерных точек границы части земельного участка, м
	X	Y		
1	2	3	4	5
	115934.48	92700.77	_____	_____
	115894.27	92710.79	_____	_____
	115876.91	92701.24	_____	_____
	115833.05	92710.64	_____	_____
	115767.38	92725.64	_____	_____
	115757.25	92729.89	_____	_____
	115754.61	92735.21	_____	_____
	115721.64	92775	_____	_____
	115724.13	92827.46	_____	_____
	115725.76	92860.91	_____	_____
	115748.12	92852.03	_____	_____
	115771.89	92849	_____	_____
	115819.6	92842.8	_____	_____
	115848.9	92820.03	_____	_____
	115860.02	92813.27	_____	_____
	115904.73	92797.52	_____	_____
	115951.62	92798.28	_____	_____

полное наименование должности	подпись	инициалы, фамилия

М.П.

Отчет об основных характеристиках и зарегистрированных правах на объект недвижимости

Сведения о частях земельного участка

Земельный участок			
(вид объекта недвижимости)			
Лист № ___ Раздела **4.2**	Всего листов раздела **4.2:** ___	Всего разделов: **0**	Всего листов выписки: **151**
10.04.2021 № КУВИ-999/2021-235756			
Кадастровый номер:		**78:38:0021137:21**	

Номер точки	Координаты, м		Описание закрепления на местности	Средняя квадратическая погрешность определения координат характерных точек границы части земельного участка, м
	X	Y		
1	2	3	4	5
	116000.01	92790.96	_____	_____
	116048.02	92784.82	_____	_____
	116095.5	92766.5	_____	_____
	116138.44	92764.7	_____	_____
	116165.72	92764.11	_____	_____
	116203.96	92764.4	_____	_____

Отчет об основных характеристиках и зарегистрированных правах на объект недвижимости

Сведения о частях земельного участка

Земельный участок			
(вид объекта недвижимости)			
Лист № ___ Раздела **4.2**	Всего листов раздела **4.2:** ___	Всего разделов: **0**	Всего листов выписки: **151**
10.04.2021 № КУВИ-999/2021-235756			
Кадастровый номер:		**78:38:0021137:21**	

Сведения о характерных точках границы части (частей) земельного участка

Учетный номер части: 37

Система координат: СК-1964

Номер точки	Координаты, м		Описание закрепления на местности	Средняя квадратическая погрешность определения координат характерных точек границы части земельного участка, м
	X	Y		
1	2	3	4	5
	116144.49	92791.45	_____	_____
	116101.91	92792.42	_____	_____
	115996.08	92792.01	_____	_____
	115943.32	92806.72	_____	_____
	115927.46	92805.54	_____	_____
	115904.13	92806.55	_____	_____
	115874.89	92808.34	_____	_____
	115839.5	92836.29	_____	_____
	115789.05	92870.4	_____	_____
	115752.02	92896.29	_____	_____
	115759.95	92931.17	_____	_____
	115778.57	92959.21	_____	_____
	115905.72	92919.83	_____	_____
	115907.21	92921.9	_____	_____
	115911.9	92918.35	_____	_____
	115943.97	92908.84	_____	_____

полное наименование должности	подпись	инициалы, фамилия

М.П.

Отчет об основных характеристиках и зарегистрированных правах на объект недвижимости

Сведения о частях земельного участка

Земельный участок			
(вид объекта недвижимости)			
Лист № ___ Раздела **4.2**	Всего листов раздела **4.2:** ___	Всего разделов: **0**	Всего листов выписки: **151**
10.04.2021 № КУВИ-999/2021-235756			
Кадастровый номер:		**78:38:0021137:21**	

Номер точки	Координаты, м		Описание закрепления на местности	Средняя квадратическая погрешность определения координат характерных точек границы части земельного участка, м
	X	Y		
1	2	3	4	5
	115945.78	92908.84	_____	_____
	115985.64	92908.79	_____	_____
	116027.16	92907.3	_____	_____
	116051.19	92906.83	_____	_____
	116076.34	92895.92	_____	_____
	116107.74	92879.55	_____	_____
	116111.94	92876.76	_____	_____
	116140.68	92861.56	_____	_____
	116148.75	92831.22	_____	_____
	116148.35	92805.52	_____	_____
	116144.49	92791.45	_____	_____
	116204.15	92766.89	_____	_____
	116204.62	92772.93	_____	_____
	116205.03	92777.05	_____	_____
	116173.08	92789.14	_____	_____
	116154.86	92791.44	_____	_____
	116158.33	92804.1	_____	_____

полное наименование должности	подпись	инициалы, фамилия

М.П.

Отчет об основных характеристиках и зарегистрированных правах на объект недвижимости

Сведения о частях земельного участка

Земельный участок			
(вид объекта недвижимости)			
Лист № ___ Раздела **4.2**	Всего листов раздела **4.2:** ___	Всего разделов: **0**	Всего листов выписки: **151**
10.04.2021 № КУВИ-999/2021-235756			
Кадастровый номер:		**78:38:0021137:21**	

Номер точки	Координаты, м		Описание закрепления на местности	Средняя квадратическая погрешность определения координат характерных точек границы части земельного участка, м
	X	Y		
1	2	3	4	5
	116158.77	92832.46	_____	_____
	116149.76	92866.32	_____	_____
	116147.14	92865.87	_____	_____
	116145.21	92870.47	_____	_____
	116141.33	92872.34	_____	_____
	116126.64	92880.5	_____	_____
	116111.95	92877	_____	_____
	116108.9	92890.03	_____	_____
	116080.65	92904.95	_____	_____
	116053.41	92916.77	_____	_____
	116036.87	92917.28	_____	_____
	115998.64	92918.47	_____	_____
	115945.39	92918.84	_____	_____
	115906.73	92930	_____	_____
	115900.83	92931.74	_____	_____
	115882.54	92937.15	_____	_____
	115861.87	92943.81	_____	_____

полное наименование должности	подпись	инициалы, фамилия

М.П.

Отчет об основных характеристиках и зарегистрированных правах на объект недвижимости

Сведения о частях земельного участка

Земельный участок			
(вид объекта недвижимости)			
Лист № ___ Раздела **4.2**	Всего листов раздела **4.2:** ___	Всего разделов: **0**	Всего листов выписки: **151**
10.04.2021 № КУВИ-999/2021-235756			
Кадастровый номер:		**78:38:0021137:21**	

Номер точки	Координаты, м		Описание закрепления на местности	Средняя квадратическая погрешность определения координат характерных точек границы части земельного участка, м
	X	Y		
1	2	3	4	5
	115820.41	92956.89	_____	_____
	115818.9	93026.13	_____	_____
	115808.79	93030.28	_____	_____
	115810.04	92959.6	_____	_____
	115774.38	92971.07	_____	_____
	115750.33	92935.03	_____	_____
	115740.38	92891.43	_____	_____
	115835.15	92827.04	_____	_____
	115871.14	92798.55	_____	_____
	115927.7	92795.4	_____	_____
	115942.36	92796.61	_____	_____
	115995.25	92782.11	_____	_____
	116058.37	92782.63	_____	_____
	116101.77	92782.42	_____	_____
	116148.63	92781.13	_____	_____
	116152.35	92781.67	_____	_____
	116170.65	92779.37	_____	_____

полное наименование должности	подпись	инициалы, фамилия

М.П.

Отчет об основных характеристиках и зарегистрированных правах на объект недвижимости

Сведения о частях земельного участка

Земельный участок			
(вид объекта недвижимости)			
Лист № ___ Раздела **4.2**	Всего листов раздела **4.2:** ___	Всего разделов: **0**	Всего листов выписки: **151**
10.04.2021 № КУВИ-999/2021-235756			
Кадастровый номер:		**78:38:0021137:21**	

Номер точки	Координаты, м		Описание закрепления на местности	Средняя квадратическая погрешность определения координат характерных точек границы части земельного участка, м
	X	Y		
1	2	3	4	5
	116204.15	92766.89	_____	_____

Отчет об основных характеристиках и зарегистрированных правах на объект недвижимости

Сведения о частях земельного участка

Земельный участок			
(вид объекта недвижимости)			
Лист № ___ Раздела **4.2**	Всего листов раздела **4.2:** ___	Всего разделов: **0**	Всего листов выписки: **151**
10.04.2021 № КУВИ-999/2021-235756			
Кадастровый номер:		**78:38:0021137:21**	

Сведения о характерных точках границы части (частей) земельного участка

Учетный номер части: 38

Система координат: СК-1964

Номер точки	Координаты, м		Описание закрепления на местности	Средняя квадратическая погрешность определения координат характерных точек границы части земельного участка, м
	X	Y		
1	2	3	4	5
	115991.88	92818.68	_____	_____
	115994.12	92832.77	_____	_____
	115980.48	92834.94	_____	_____
	115980.24	92833.43	_____	_____
	115955.27	92838.67	_____	_____
	115948.78	92828.2	_____	_____
	115927.73	92833.41	_____	_____
	115928.13	92835.42	_____	_____
	115915.18	92837.99	_____	_____
	115914.9	92836.59	_____	_____
	115894.67	92841.19	_____	_____
	115895.51	92844.66	_____	_____
	115881.02	92848.56	_____	_____
	115879.58	92843.35	_____	_____
	115854.92	92850.49	_____	_____
	115857.05	92858.88	_____	_____

полное наименование должности	подпись	инициалы, фамилия

М.П.

Отчет об основных характеристиках и зарегистрированных правах на объект недвижимости

Сведения о частях земельного участка

Земельный участок			
(вид объекта недвижимости)			
Лист № ___ Раздела **4.2**	Всего листов раздела **4.2:** ___	Всего разделов: **0**	Всего листов выписки: **151**
10.04.2021 № КУВИ-999/2021-235756			
Кадастровый номер:		**78:38:0021137:21**	

Номер точки	Координаты, м		Описание закрепления на местности	Средняя квадратическая погрешность определения координат характерных точек границы части земельного участка, м
	X	Y		
1	2	3	4	5
	115839.79	92861.85	_____	_____
	115839.95	92864.14	_____	_____
	115827.07	92865.04	_____	_____
	115826.98	92863.71	_____	_____
	115804.72	92866.79	_____	_____
	115793.25	92873.58	_____	_____
	115794.21	92875.16	_____	_____
	115781.82	92882.64	_____	_____
	115780.85	92881.04	_____	_____
	115756.06	92896.82	_____	_____
	115744.74	92890.94	_____	_____
	115738.66	92893.85	_____	_____
	115778.71	92970.65	_____	_____
	115786.73	92971.02	_____	_____
	115786.08	92985.33	_____	_____
	115785.07	92985.28	_____	_____
	115784.19	92999.29	_____	_____

полное наименование должности	подпись	инициалы, фамилия

М.П.

Отчет об основных характеристиках и зарегистрированных правах на объект недвижимости

Сведения о частях земельного участка

Земельный участок			
(вид объекта недвижимости)			
Лист № ___ Раздела **4.2**	Всего листов раздела **4.2:** ___	Всего разделов: **0**	Всего листов выписки: **151**
10.04.2021 № КУВИ-999/2021-235756			
Кадастровый номер:		**78:38:0021137:21**	

Номер точки	Координаты, м		Описание закрепления на местности	Средняя квадратическая погрешность определения координат характерных точек границы части земельного участка, м
	X	Y		
1	2	3	4	5
	115773.31	92999.25	_____	_____
	115770.68	92987.67	_____	_____
	115734.52	92987.52	_____	_____
	115734.61	92991.33	_____	_____
	115678.67	92995.37	_____	_____
	115673.75	93028.33	_____	_____
	115664.7	93035.63	_____	_____
	115651.61	93037.01	_____	_____
	115650.93	93033.22	_____	_____
	115664.03	93022.71	_____	_____
	115669.26	92985.23	_____	_____
	115724.23	92981.58	_____	_____
	115724.23	92977.32	_____	_____
	115770.14	92977.06	_____	_____
	115724.29	92889.08	_____	_____
	115744.96	92879.2	_____	_____
	115755.74	92884.79	_____	_____

полное наименование должности	подпись	инициалы, фамилия

М.П.

Отчет об основных характеристиках и зарегистрированных правах на объект недвижимости

Сведения о частях земельного участка

Земельный участок			
(вид объекта недвижимости)			
Лист № ___ Раздела **4.2**	Всего листов раздела **4.2:** ___	Всего разделов: **0**	Всего листов выписки: **151**
10.04.2021 № КУВИ-999/2021-235756			
Кадастровый номер:		**78:38:0021137:21**	

Номер точки	Координаты, м		Описание закрепления на местности	Средняя квадратическая погрешность определения координат характерных точек границы части земельного участка, м
	X	Y		
1	2	3	4	5
	115775.5	92872.18	_____	_____
	115774.52	92870.55	_____	_____
	115786.91	92863.07	_____	_____
	115787.9	92864.71	_____	_____
	115801.48	92856.86	_____	_____
	115806.78	92856.03	_____	_____
	115806.52	92851.97	_____	_____
	115820.02	92850.95	_____	_____
	115820.42	92854.06	_____	_____
	115826.25	92853.22	_____	_____
	115826.13	92851.59	_____	_____
	115839.01	92850.69	_____	_____
	115839.06	92851.34	_____	_____
	115845.02	92850.39	_____	_____
	115843.26	92842.68	_____	_____
	115886.71	92830.51	_____	_____
	115887.17	92832.17	_____	_____

полное наименование должности	подпись	инициалы, фамилия

М.П.

Отчет об основных характеристиках и зарегистрированных правах на объект недвижимости

Сведения о частях земельного участка

Земельный участок			
(вид объекта недвижимости)			
Лист № ___ Раздела **4.2**	Всего листов раздела **4.2:** ___	Всего разделов: **0**	Всего листов выписки: **151**
10.04.2021 № КУВИ-999/2021-235756			
Кадастровый номер:		**78:38:0021137:21**	

Номер точки	Координаты, м		Описание закрепления на местности	Средняя квадратическая погрешность определения координат характерных точек границы части земельного участка, м
	X	Y		
1	2	3	4	5
	115912.86	92826.32	_____	_____
	115912.64	92825.2	_____	_____
	115925.59	92822.63	_____	_____
	115925.69	92823.13	_____	_____
	115953.62	92816.21	_____	_____
	115960.25	92826.92	_____	_____
	115978.6	92823.07	_____	_____
	115978.24	92820.85	_____	_____
	115991.88	92818.68	_____	_____

Отчет об основных характеристиках и зарегистрированных правах на объект недвижимости

Сведения о частях земельного участка

Земельный участок			
(вид объекта недвижимости)			
Лист № ___ Раздела **4.2**	Всего листов раздела **4.2:** ___	Всего разделов: **0**	Всего листов выписки: **151**
10.04.2021 № КУВИ-999/2021-235756			
Кадастровый номер:		**78:38:0021137:21**	

Сведения о характерных точках границы части (частей) земельного участка

Учетный номер части: 39

Система координат: СК-1964

Номер точки	Координаты, м		Описание закрепления на местности	Средняя квадратическая погрешность определения координат характерных точек границы части земельного участка, м
	X	Y		
1	2	3	4	5
	116125.78	92880.29	_____	_____
	116123.8	92879.82	_____	_____
	116130.17	92865.49	_____	_____
	116134.85	92863.49	_____	_____
	116138.5	92861.55	_____	_____
	116141.53	92858.81	_____	_____
	116143.09	92856.51	_____	_____
	116144.9	92832.21	_____	_____
	116142.56	92790.55	_____	_____
	116137.36	92791.61	_____	_____
	116119.64	92794.76	_____	_____
	116081.21	92800.04	_____	_____
	116056.46	92804.21	_____	_____
	116055.06	92804.28	_____	_____
	116049.52	92802.57	_____	_____
	116044.55	92801.28	_____	_____

полное наименование должности	подпись	инициалы, фамилия

М.П.

Отчет об основных характеристиках и зарегистрированных правах на объект недвижимости

Сведения о частях земельного участка

Земельный участок			
(вид объекта недвижимости)			
Лист № ___ Раздела **4.2**	Всего листов раздела **4.2:** ___	Всего разделов: **0**	Всего листов выписки: **151**
10.04.2021 № КУВИ-999/2021-235756			
Кадастровый номер:		**78:38:0021137:21**	

Номер точки	Координаты, м		Описание закрепления на местности	Средняя квадратическая погрешность определения координат характерных точек границы части земельного участка, м
	X	Y		
1	2	3	4	5
	116013.08	92799.98	_____	_____
	115999.65	92801.81	_____	_____
	115913.74	92816.76	_____	_____
	115913.01	92816.67	_____	_____
	115912.98	92818.63	_____	_____
	115911.07	92825.98	_____	_____
	115904.18	92841.78	_____	_____
	115901.22	92851.04	_____	_____
	115899.41	92859.55	_____	_____
	115899.41	92863.23	_____	_____
	115901.81	92882.3	_____	_____
	115898.27	92911.17	_____	_____
	115896.9	92912.17	_____	_____
	115898.43	92914.15	_____	_____
	115897.21	92914.96	_____	_____
	115897.79	92915.79	_____	_____
	115896.47	92926.28	_____	_____

полное наименование должности	подпись	инициалы, фамилия

М.П.

Отчет об основных характеристиках и зарегистрированных правах на объект недвижимости

Сведения о частях земельного участка

Земельный участок			
(вид объекта недвижимости)			
Лист № ___ Раздела **4.2**	Всего листов раздела **4.2:** ___	Всего разделов: **0**	Всего листов выписки: **151**
10.04.2021 № КУВИ-999/2021-235756			
Кадастровый номер:		**78:38:0021137:21**	

Номер точки	Координаты, м		Описание закрепления на местности	Средняя квадратическая погрешность определения координат характерных точек границы части земельного участка, м
	X	Y		
1	2	3	4	5
	115895.65	92933.17	_____	_____
	115895.81	92934.17	_____	_____
	115898.11	92948.67	_____	_____
	115901.9	92945.16	_____	_____
	115907.65	92941.19	_____	_____
	115932.1	92930.19	_____	_____
	115936.11	92928.99	_____	_____
	115953.7	92926.35	_____	_____
	115958.35	92925.88	_____	_____
	115962.35	92926.03	_____	_____
	115965.82	92926.95	_____	_____
	115970.69	92927.9	_____	_____
	115972.34	92928.12	_____	_____
	115973.18	92928.02	_____	_____
	115972	92928.95	_____	_____
	115970.88	92929.95	_____	_____
	115970.36	92929.88	_____	_____

полное наименование должности	подпись	инициалы, фамилия

М.П.

Отчет об основных характеристиках и зарегистрированных правах на объект недвижимости

Сведения о частях земельного участка

Земельный участок			
(вид объекта недвижимости)			
Лист № ___ Раздела **4.2**	Всего листов раздела **4.2:** ___	Всего разделов: **0**	Всего листов выписки: **151**
10.04.2021 № КУВИ-999/2021-235756			
Кадастровый номер:		**78:38:0021137:21**	

Номер точки	Координаты, м		Описание закрепления на местности	Средняя квадратическая погрешность определения координат характерных точек границы части земельного участка, м
	X	Y		
1	2	3	4	5
	115965.38	92928.9	_____	_____
	115962.05	92928.02	_____	_____
	115958.41	92927.88	_____	_____
	115953.95	92928.33	_____	_____
	115936.54	92930.95	_____	_____
	115932.79	92932.07	_____	_____
	115908.64	92942.94	_____	_____
	115903.15	92946.72	_____	_____
	115895.45	92953.88	_____	_____
	115893.92	92956.69	_____	_____
	115892.3	92954.1	_____	_____
	115893.48	92953.32	_____	_____
	115896.07	92948.57	_____	_____
	115893.92	92935	_____	_____
	115893.62	92933.12	_____	_____
	115894.49	92926.01	_____	_____
	115896.17	92911.86	_____	_____

полное наименование должности	подпись	инициалы, фамилия

М.П.

Отчет об основных характеристиках и зарегистрированных правах на объект недвижимости

Сведения о частях земельного участка

Земельный участок			
(вид объекта недвижимости)			
Лист № ___ Раздела **4.2**	Всего листов раздела **4.2:** ___	Всего разделов: **0**	Всего листов выписки: **151**
10.04.2021 № КУВИ-999/2021-235756			
Кадастровый номер:		**78:38:0021137:21**	

Номер точки	Координаты, м		Описание закрепления на местности	Средняя квадратическая погрешность определения координат характерных точек границы части земельного участка, м
	X	Y		
1	2	3	4	5
	115899.8	92882.3	_____	_____
	115897.39	92863.35	_____	_____
	115897.42	92859.33	_____	_____
	115899.28	92850.53	_____	_____
	115902.31	92841.08	_____	_____
	115909.17	92825.33	_____	_____
	115910.98	92818.35	_____	_____
	115911.02	92809.13	_____	_____
	115910.67	92808.31	_____	_____
	115889.32	92782.68	_____	_____
	115891.64	92781.01	_____	_____
	115913.82	92807.68	_____	_____
	115913.47	92814.71	_____	_____
	115928.72	92812.26	_____	_____
	115999.34	92799.84	_____	_____
	116012.8	92798	_____	_____
	116044.83	92799.29	_____	_____

полное наименование должности	подпись	инициалы, фамилия

М.П.

Отчет об основных характеристиках и зарегистрированных правах на объект недвижимости

Сведения о частях земельного участка

Земельный участок			
(вид объекта недвижимости)			
Лист № ___ Раздела **4.2**	Всего листов раздела **4.2:** ___	Всего разделов: **0**	Всего листов выписки: **151**
10.04.2021 № КУВИ-999/2021-235756			
Кадастровый номер:		**78:38:0021137:21**	

Номер точки	Координаты, м		Описание закрепления на местности	Средняя квадратическая погрешность определения координат характерных точек границы части земельного участка, м
	X	Y		
1	2	3	4	5
	116050.07	92800.65	_____	_____
	116055.31	92802.27	_____	_____
	116056.24	92802.22	_____	_____
	116119.33	92792.78	_____	_____
	116138.32	92789.41	_____	_____
	116142.9	92788.44	_____	_____
	116144.44	92788.35	_____	_____
	116146.91	92832.23	_____	_____
	116145.06	92857.02	_____	_____
	116143.01	92860.17	_____	_____
	116139.66	92863.17	_____	_____
	116135.71	92865.29	_____	_____
	116131.68	92867.02	_____	_____
	116125.78	92880.29	_____	_____

Отчет об основных характеристиках и зарегистрированных правах на объект недвижимости

Сведения о частях земельного участка

Земельный участок			
(вид объекта недвижимости)			
Лист № ___ Раздела **4.2**	Всего листов раздела **4.2:** ___	Всего разделов: **0**	Всего листов выписки: **151**
10.04.2021 № КУВИ-999/2021-235756			
Кадастровый номер:		**78:38:0021137:21**	

Сведения о характерных точках границы части (частей) земельного участка

Учетный номер части: 40

Система координат: СК-1964

Номер точки	Координаты, м		Описание закрепления на местности	Средняя квадратическая погрешность определения координат характерных точек границы части земельного участка, м
	X	Y		
1	2	3	4	5
	115786.03	93047.88	_____	_____
	115785.55	93049.32	_____	_____
	115784.56	93051.5	_____	_____
	115782.75	93053.5	_____	_____
	115781.03	93053.95	_____	_____
	115766.43	93053.51	_____	_____
	115751.8	93052.75	_____	_____
	115749.08	93052.25	_____	_____
	115742.86	93048.96	_____	_____
	115740.47	93047.99	_____	_____
	115740.62	93045.9	_____	_____
	115743.71	93047.14	_____	_____
	115749.74	93050.34	_____	_____
	115752.03	93050.75	_____	_____
	115766.52	93051.51	_____	_____
	115780.8	93051.94	_____	_____

полное наименование должности	подпись	инициалы, фамилия

М.П.

Отчет об основных характеристиках и зарегистрированных правах на объект недвижимости

Сведения о частях земельного участка

Земельный участок			
(вид объекта недвижимости)			
Лист № ___ Раздела **4.2**	Всего листов раздела **4.2:** ___	Всего разделов: **0**	Всего листов выписки: **151**
10.04.2021 № КУВИ-999/2021-235756			
Кадастровый номер:		**78:38:0021137:21**	

Номер точки	Координаты, м		Описание закрепления на местности	Средняя квадратическая погрешность определения координат характерных точек границы части земельного участка, м
	X	Y		
1	2	3	4	5
	115781.7	93051.71	_____	_____
	115782.89	93050.33	_____	_____
	115783.73	93048.48	_____	_____
	115786.03	93047.88	_____	_____

Отчет об основных характеристиках и зарегистрированных правах на объект недвижимости

Сведения о частях земельного участка

Земельный участок			
(вид объекта недвижимости)			
Лист № ___ Раздела **4.2**	Всего листов раздела **4.2:** ___	Всего разделов: **0**	Всего листов выписки: **151**
10.04.2021 № КУВИ-999/2021-235756			
Кадастровый номер:		**78:38:0021137:21**	

Сведения о характерных точках границы части (частей) земельного участка

Учетный номер части: 41

Система координат: СК-1964

Номер точки	Координаты, м		Описание закрепления на местности	Средняя квадратическая погрешность определения координат характерных точек границы части земельного участка, м
	X	Y		
1	2	3	4	5
	115704.34	93032.23	_____	_____
	115694	93030.95	_____	_____
	115688.88	93028.94	_____	_____
	115665.54	93023.41	_____	_____
	115659.84	93022.48	_____	_____
	115648.79	93021.25	_____	_____
	115648.43	93019.2	_____	_____
	115660.11	93020.5	_____	_____
	115665.93	93021.45	_____	_____
	115689.47	93027.03	_____	_____
	115694.5	93029	_____	_____
	115700.76	93029.78	_____	_____
	115705.05	93030.82	_____	_____
	115707.52	93032.33	_____	_____
	115704.34	93032.23	_____	_____

Отчет об основных характеристиках и зарегистрированных правах на объект недвижимости

Сведения о частях земельного участка

Земельный участок			
(вид объекта недвижимости)			
Лист № ___ Раздела **4.2**	Всего листов раздела **4.2:** ___	Всего разделов: **0**	Всего листов выписки: **151**
10.04.2021 № КУВИ-999/2021-235756			
Кадастровый номер:		**78:38:0021137:21**	

Сведения о характерных точках границы части (частей) земельного участка

Учетный номер части: 42

Система координат: СК-1964

Номер точки	Координаты, м		Описание закрепления на местности	Средняя квадратическая погрешность определения координат характерных точек границы части земельного участка, м
	X	Y		
1	2	3	4	5
	115894.54	92778.93	_____	_____
	115925.74	92815.2	_____	_____
	115926.83	92815.85	_____	_____
	115927.98	92816.4	_____	_____
	115929.18	92816.82	_____	_____
	115930.42	92817.13	_____	_____
	115931.68	92817.3	_____	_____
	115932.95	92817.34	_____	_____
	115934.22	92817.26	_____	_____
	115935.48	92817.05	_____	_____
	115936.71	92816.71	_____	_____
	115970.13	92811.87	_____	_____
	116002.06	92809.86	_____	_____
	116016.13	92900.01	_____	_____
	116019	92913.76	_____	_____
	116031.66	93001.53	_____	_____

полное наименование должности	подпись	инициалы, фамилия

М.П.

Отчет об основных характеристиках и зарегистрированных правах на объект недвижимости

Сведения о частях земельного участка

Земельный участок			
(вид объекта недвижимости)			
Лист № ___ Раздела **4.2**	Всего листов раздела **4.2:** ___	Всего разделов: **0**	Всего листов выписки: **151**
10.04.2021 № КУВИ-999/2021-235756			
Кадастровый номер:		**78:38:0021137:21**	

Номер точки	Координаты, м		Описание закрепления на местности	Средняя квадратическая погрешность определения координат характерных точек границы части земельного участка, м
	X	Y		
1	2	3	4	5
	116039.02	93045.12	_____	_____
	116039.78	93041.95	_____	_____
	116045.86	93030.91	_____	_____
	116069.62	93011.33	_____	_____
	116127.09	93001.74	_____	_____
	116133.54	93001.33	_____	_____
	116133.82	92980.31	_____	_____
	116130.35	92919.61	_____	_____
	116131.04	92907.75	_____	_____
	116133.17	92893.42	_____	_____
	116129.61	92891.92	_____	_____
	116130.72	92886.99	_____	_____
	116138.53	92891.25	_____	_____
	116133.94	92918	_____	_____
	116138.8	93006.02	_____	_____
	116127.66	93006.71	_____	_____
	116071.85	93015.92	_____	_____

полное наименование должности	подпись	инициалы, фамилия

М.П.

Отчет об основных характеристиках и зарегистрированных правах на объект недвижимости

Сведения о частях земельного участка

Земельный участок			
(вид объекта недвижимости)			
Лист № ___ Раздела **4.2**	Всего листов раздела **4.2:** ___	Всего разделов: **0**	Всего листов выписки: **151**
10.04.2021 № КУВИ-999/2021-235756			
Кадастровый номер:		**78:38:0021137:21**	

Номер точки	Координаты, м		Описание закрепления на местности	Средняя квадратическая погрешность определения координат характерных точек границы части земельного участка, м
	X	Y		
1	2	3	4	5
	116049.39	93034.2	_____	_____
	116046.43	93038.57	_____	_____
	116044.49	93043.77	_____	_____
	116041.15	93057.68	_____	_____
	116048.25	93099.73	_____	_____
	116043.75	93101.4	_____	_____
	116028.04	93006.47	_____	_____
	116013.39	92909.92	_____	_____
	115972.53	92912.28	_____	_____
	115953.65	92916.38	_____	_____
	115928.75	92929.75	_____	_____
	115911.05	92934.13	_____	_____
	115906.4	92928.7	_____	_____
	115903.18	92924.94	_____	_____
	115890.37	92936.47	_____	_____
	115883.59	92940.19	_____	_____
	115859.8	92954.81	_____	_____

полное наименование должности	подпись	инициалы, фамилия

М.П.

Отчет об основных характеристиках и зарегистрированных правах на объект недвижимости

Сведения о частях земельного участка

Земельный участок			
(вид объекта недвижимости)			
Лист № ___ Раздела **4.2**	Всего листов раздела **4.2:** ___	Всего разделов: **0**	Всего листов выписки: **151**
10.04.2021 № КУВИ-999/2021-235756			
Кадастровый номер:		**78:38:0021137:21**	

Номер точки	Координаты, м		Описание закрепления на местности	Средняя квадратическая погрешность определения координат характерных точек границы части земельного участка, м
	X	Y		
1	2	3	4	5
	115836.18	92970.56	_____	_____
	115801.3	93003.88	_____	_____
	115793.56	92988.93	_____	_____
	115775.75	92956.47	_____	_____
	115739.73	92957.5	_____	_____
	115739.81	92952.5	_____	_____
	115771.01	92951.6	_____	_____
	115767.7	92948.89	_____	_____
	115756.37	92922.65	_____	_____
	115770.39	92911.31	_____	_____
	115773.37	92915.33	_____	_____
	115762.47	92924.15	_____	_____
	115771.81	92945.79	_____	_____
	115778.69	92951.43	_____	_____
	115795.91	92982.82	_____	_____
	115802.69	92995.64	_____	_____
	115833.09	92966.59	_____	_____

полное наименование должности	подпись	инициалы, фамилия

М.П.

Отчет об основных характеристиках и зарегистрированных правах на объект недвижимости

Сведения о частях земельного участка

Земельный участок			
(вид объекта недвижимости)			
Лист № ___ Раздела **4.2**	Всего листов раздела **4.2:** ___	Всего разделов: **0**	Всего листов выписки: **151**
10.04.2021 № КУВИ-999/2021-235756			
Кадастровый номер:		**78:38:0021137:21**	

Номер точки	Координаты, м		Описание закрепления на местности	Средняя квадратическая погрешность определения координат характерных точек границы части земельного участка, м
	X	Y		
1	2	3	4	5
	115872.69	92941.91	_____	_____
	115885.86	92934.23	_____	_____
	115900.6	92919.82	_____	_____
	115903.97	92917.4	_____	_____
	115907.21	92921.9	_____	_____
	115912.84	92928.54	_____	_____
	115926.93	92925.05	_____	_____
	115952.88	92911.51	_____	_____
	115971.85	92907.31	_____	_____
	116011.8	92904.74	_____	_____
	116010.67	92897.49	_____	_____
	115997.83	92815.14	_____	_____
	115970.61	92816.87	_____	_____
	115933.63	92822.36	_____	_____
	115927.38	92821.66	_____	_____
	115922.62	92819.13	_____	_____
	115890.46	92781.86	_____	_____

полное наименование должности	подпись	инициалы, фамилия

М.П.

Отчет об основных характеристиках и зарегистрированных правах на объект недвижимости

Сведения о частях земельного участка

Земельный участок			
(вид объекта недвижимости)			
Лист № ___ Раздела **4.2**	Всего листов раздела **4.2:** ___	Всего разделов: **0**	Всего листов выписки: **151**
10.04.2021 № КУВИ-999/2021-235756			
Кадастровый номер:		**78:38:0021137:21**	

Номер точки	Координаты, м		Описание закрепления на местности	Средняя квадратическая погрешность определения координат характерных точек границы части земельного участка, м
	X	Y		
1	2	3	4	5
	115894.54	92778.93	_____	_____

Отчет об основных характеристиках и зарегистрированных правах на объект недвижимости

Сведения о частях земельного участка

Земельный участок			
(вид объекта недвижимости)			
Лист № ___ Раздела **4.2**	Всего листов раздела **4.2:** ___	Всего разделов: **0**	Всего листов выписки: **151**
10.04.2021 № КУВИ-999/2021-235756			
Кадастровый номер:		**78:38:0021137:21**	

Сведения о характерных точках границы части (частей) земельного участка

Учетный номер части: 43

Система координат: СК-1964

Номер точки	Координаты, м		Описание закрепления на местности	Средняя квадратическая погрешность определения координат характерных точек границы части земельного участка, м
	X	Y		
1	2	3	4	5
	115788.85	93030.75	_____	_____
	115794.13	93030.76	_____	_____
	115803.48	93030.81	_____	_____
	115805.91	93033.24	_____	_____
	115804.47	93040.55	_____	_____
	115802.35	93036.22	_____	_____
	115796.27	93036.01	_____	_____
	115788.68	93035.78	_____	_____
	115788.85	93030.75	_____	_____

Отчет об основных характеристиках и зарегистрированных правах на объект недвижимости

Сведения о частях земельного участка

Земельный участок			
(вид объекта недвижимости)			
Лист № ___ Раздела **4.2**	Всего листов раздела **4.2:** ___	Всего разделов: **0**	Всего листов выписки: **151**
10.04.2021 № КУВИ-999/2021-235756			
Кадастровый номер:		**78:38:0021137:21**	

Сведения о характерных точках границы части (частей) земельного участка

Учетный номер части: 44

Система координат: СК-1964

Номер точки	Координаты, м		Описание закрепления на местности	Средняя квадратическая погрешность определения координат характерных точек границы части земельного участка, м
	X	Y		
1	2	3	4	5
	116055.23	92913.97	_____	_____
	116063.57	92912	_____	_____
	116082.47	92906.71	_____	_____
	116095.25	92905.91	_____	_____
	116106.65	92887.14	_____	_____
	116108.27	92885.49	_____	_____
	116110.16	92884.65	_____	_____
	116109.61	92886.97	_____	_____
	116108.25	92888.37	_____	_____
	116096.41	92907.85	_____	_____
	116082.82	92908.69	_____	_____
	116064.07	92913.94	_____	_____
	116055.62	92915.94	_____	_____
	116037.99	92918.77	_____	_____
	116029.97	92920.04	_____	_____
	116010.99	92922.19	_____	_____

полное наименование должности	подпись	инициалы, фамилия

М.П.

Отчет об основных характеристиках и зарегистрированных правах на объект недвижимости

Сведения о частях земельного участка

Земельный участок			
(вид объекта недвижимости)			
Лист № ___ Раздела **4.2**	Всего листов раздела **4.2:** ___	Всего разделов: **0**	Всего листов выписки: **151**
10.04.2021 № КУВИ-999/2021-235756			
Кадастровый номер:		**78:38:0021137:21**	

Номер точки	Координаты, м		Описание закрепления на местности	Средняя квадратическая погрешность определения координат характерных точек границы части земельного участка, м
	X	Y		
1	2	3	4	5
	116010.06	92922.69	_____	_____
	116006.45	92923.98	_____	_____
	116006.38	92923.91	_____	_____
	116005	92923.35	_____	_____
	116003.6	92922.86	_____	_____
	116009.25	92920.86	_____	_____
	116010.39	92920.25	_____	_____
	116030.64	92917.93	_____	_____
	116036.62	92916.96	_____	_____
	116055.23	92913.97	_____	_____

Отчет об основных характеристиках и зарегистрированных правах на объект недвижимости

Сведения о частях земельного участка

Земельный участок			
(вид объекта недвижимости)			
Лист № ___ Раздела **4.2**	Всего листов раздела **4.2:** ___	Всего разделов: **0**	Всего листов выписки: **151**
10.04.2021 № КУВИ-999/2021-235756			
Кадастровый номер:		**78:38:0021137:21**	

Сведения о характерных точках границы части (частей) земельного участка

Учетный номер части: 45

Система координат: СК-1964

Номер точки	Координаты, м		Описание закрепления на местности	Средняя квадратическая погрешность определения координат характерных точек границы части земельного участка, м
	X	Y		
1	2	3	4	5
	115771.08	92898.5	_____	_____
	115773.8	92902.07	_____	_____
	115767.28	92907.1	_____	_____
	115783.41	92928.9	_____	_____
	115779.44	92931.71	_____	_____
	115779.78	92932.16	_____	_____
	115783.76	92929.38	_____	_____
	115784.15	92929.89	_____	_____
	115787.99	92927.01	_____	_____
	115781.33	92917.76	_____	_____
	115783.81	92916.02	_____	_____
	115784.11	92916.45	_____	_____
	115798.9	92905.59	_____	_____
	115797.65	92903.73	_____	_____
	115801.92	92900.53	_____	_____
	115802.78	92901.58	_____	_____

полное наименование должности	подпись	инициалы, фамилия

М.П.

Отчет об основных характеристиках и зарегистрированных правах на объект недвижимости

Сведения о частях земельного участка

Земельный участок			
(вид объекта недвижимости)			
Лист № ___ Раздела **4.2**	Всего листов раздела **4.2:** ___	Всего разделов: **0**	Всего листов выписки: **151**
10.04.2021 № КУВИ-999/2021-235756			
Кадастровый номер:		**78:38:0021137:21**	

Номер точки	Координаты, м		Описание закрепления на местности	Средняя квадратическая погрешность определения координат характерных точек границы части земельного участка, м
	X	Y		
1	2	3	4	5
	115817.41	92890.79	_____	_____
	115808.47	92878	_____	_____
	115793.4	92888.73	_____	_____
	115797.11	92893.68	_____	_____
	115792.71	92896.98	_____	_____
	115786.81	92888.39	_____	_____
	115771.08	92898.5	_____	_____
	115888.8	92760.05	_____	_____
	115872.2	92771.1	_____	_____
	115883.3	92787	_____	_____
	115899.6	92775.3	_____	_____
	115888.8	92760.05	_____	_____
	115739.44	92977.05	_____	_____
	115739.81	92952.5	_____	_____
	115735.85	92952.38	_____	_____
	115735.84	92952.76	_____	_____
	115731.89	92952.7	_____	_____

полное наименование должности	подпись	инициалы, фамилия

М.П.

Отчет об основных характеристиках и зарегистрированных правах на объект недвижимости

Сведения о частях земельного участка

Земельный участок			
(вид объекта недвижимости)			
Лист № ___ Раздела **4.2**	Всего листов раздела **4.2:** ___	Всего разделов: **0**	Всего листов выписки: **151**
10.04.2021 № КУВИ-999/2021-235756			
Кадастровый номер:		**78:38:0021137:21**	

Номер точки	Координаты, м		Описание закрепления на местности	Средняя квадратическая погрешность определения координат характерных точек границы части земельного участка, м
	X	Y		
1	2	3	4	5
	115731.72	92976.15	_____	_____
	115734.66	92976.28	_____	_____
	115734.68	92976.87	_____	_____
	115739.44	92977.05	_____	_____
	115768.7	93037.3	_____	_____
	115775.74	93037.47	_____	_____
	115775.65	93041.9	_____	_____
	115781.69	93042.03	_____	_____
	115781.6	93049.03	_____	_____
	115788.3	93047.29	_____	_____
	115788.85	93030.75	_____	_____
	115768.8	93030.32	_____	_____
	115768.7	93037.3	_____	_____
	115964.79	92885	_____	_____
	115953.31	92869.17	_____	_____
	115938.18	92880.11	_____	_____
	115941.71	92884.99	_____	_____

полное наименование должности	подпись	инициалы, фамилия

М.П.

Отчет об основных характеристиках и зарегистрированных правах на объект недвижимости

Сведения о частях земельного участка

Земельный участок			
(вид объекта недвижимости)			
Лист № ___ Раздела **4.2**	Всего листов раздела **4.2:** ___	Всего разделов: **0**	Всего листов выписки: **151**
10.04.2021 № КУВИ-999/2021-235756			
Кадастровый номер:		**78:38:0021137:21**	

Номер точки	Координаты, м		Описание закрепления на местности	Средняя квадратическая погрешность определения координат характерных точек границы части земельного участка, м
	X	Y		
1	2	3	4	5
	115937.69	92887.85	_____	_____
	115931.45	92879.36	_____	_____
	115916.9	92889.94	_____	_____
	115915.27	92887.65	_____	_____
	115910.25	92891.39	_____	_____
	115909.57	92890.51	_____	_____
	115909.23	92890.82	_____	_____
	115917.17	92902.01	_____	_____
	115912.44	92905.46	_____	_____
	115910.3	92902.53	_____	_____
	115909.12	92903.44	_____	_____
	115908.15	92902.11	_____	_____
	115903.42	92905.56	_____	_____
	115904.25	92906.83	_____	_____
	115896.9	92912.17	_____	_____
	115898.43	92914.15	_____	_____
	115897.21	92914.96	_____	_____

полное наименование должности	подпись	инициалы, фамилия

М.П.

Отчет об основных характеристиках и зарегистрированных правах на объект недвижимости

Сведения о частях земельного участка

Земельный участок			
(вид объекта недвижимости)			
Лист № ___ Раздела **4.2**	Всего листов раздела **4.2:** ___	Всего разделов: **0**	Всего листов выписки: **151**
10.04.2021 № КУВИ-999/2021-235756			
Кадастровый номер:		**78:38:0021137:21**	

Номер точки	Координаты, м		Описание закрепления на местности	Средняя квадратическая погрешность определения координат характерных точек границы части земельного участка, м
	X	Y		
1	2	3	4	5
	115900.6	92919.82	_____	_____
	115903.97	92917.4	_____	_____
	115907.21	92921.9	_____	_____
	115911.9	92918.35	_____	_____
	115911.3	92917.3	_____	_____
	115924.42	92907.7	_____	_____
	115925.4	92909.18	_____	_____
	115928.45	92907.05	_____	_____
	115930.96	92910.63	_____	_____
	115946.2	92899.54	_____	_____
	115945.71	92898.88	_____	_____
	115949.67	92895.99	_____	_____
	115950.06	92896.53	_____	_____
	115964.79	92885	_____	_____
	116127.45	92901.55	_____	_____
	116131.9	92881.75	_____	_____
	116111.95	92877	_____	_____

полное наименование должности	подпись	инициалы, фамилия

М.П.

Отчет об основных характеристиках и зарегистрированных правах на объект недвижимости

Сведения о частях земельного участка

Земельный участок			
(вид объекта недвижимости)			
Лист № ___ Раздела **4.2**	Всего листов раздела **4.2:** ___	Всего разделов: **0**	Всего листов выписки: **151**
10.04.2021 № КУВИ-999/2021-235756			
Кадастровый номер:		**78:38:0021137:21**	

Номер точки	Координаты, м		Описание закрепления на местности	Средняя квадратическая погрешность определения координат характерных точек границы части земельного участка, м
	X	Y		
1	2	3	4	5
	116107.3	92896.85	_____	_____
	116127.45	92901.55	_____	_____
	116192.34	92637.66	_____	_____
	116195.27	92664.1	_____	_____
	116196.26	92673.03	_____	_____
	116198.4	92692.31	_____	_____
	116200.88	92724.39	_____	_____
	116201.89	92737.52	_____	_____
	116204.62	92772.93	_____	_____
	116211.36	92841.36	_____	_____
	116199.32	92845.15	_____	_____
	116187.14	92844.91	_____	_____
	116172.54	92850.61	_____	_____
	116171.9	92852.86	_____	_____
	116171.15	92855.08	_____	_____
	116170.27	92857.25	_____	_____
	116169.26	92859.38	_____	_____

полное наименование должности	подпись	инициалы, фамилия

М.П.

Отчет об основных характеристиках и зарегистрированных правах на объект недвижимости

Сведения о частях земельного участка

Земельный участок			
(вид объекта недвижимости)			
Лист № ___ Раздела **4.2**	Всего листов раздела **4.2:** ___	Всего разделов: **0**	Всего листов выписки: **151**
10.04.2021 № КУВИ-999/2021-235756			
Кадастровый номер:		**78:38:0021137:21**	

Номер точки	Координаты, м		Описание закрепления на местности	Средняя квадратическая погрешность определения координат характерных точек границы части земельного участка, м
	X	Y		
1	2	3	4	5
	116168.15	92861.44	_____	_____
	116166.92	92863.43	_____	_____
	116165.58	92865.36	_____	_____
	116155.29	92866.41	_____	_____
	116152.3	92866.75	_____	_____
	116147.14	92865.87	_____	_____
	116141.98	92878.18	_____	_____
	116141.3	92881.08	_____	_____
	116140.77	92884.01	_____	_____
	116140.39	92886.97	_____	_____
	116140.16	92889.94	_____	_____
	116140.08	92892.93	_____	_____
	116140.15	92895.91	_____	_____
	116140.37	92898.88	_____	_____
	116140.74	92901.84	_____	_____
	116141.27	92904.78	_____	_____
	116137.74	92908.85	_____	_____

полное наименование должности	подпись	инициалы, фамилия

М.П.

Отчет об основных характеристиках и зарегистрированных правах на объект недвижимости

Сведения о частях земельного участка

Земельный участок			
(вид объекта недвижимости)			
Лист № ___ Раздела **4.2**	Всего листов раздела **4.2:** ___	Всего разделов: **0**	Всего листов выписки: **151**
10.04.2021 № КУВИ-999/2021-235756			
Кадастровый номер:		**78:38:0021137:21**	

Номер точки	Координаты, м		Описание закрепления на местности	Средняя квадратическая погрешность определения координат характерных точек границы части земельного участка, м
	X	Y		
1	2	3	4	5
	116140.43	92997.59	_____	_____
	116091.67	93005.17	_____	_____
	116062.87	93021.96	_____	_____
	116030.53	93039.56	_____	_____
	116026.22	93008.96	_____	_____
	116019.91	92964.26	_____	_____
	116015.97	92939.34	_____	_____
	116015.01	92936.9	_____	_____
	116013.9	92934.53	_____	_____
	116012.66	92932.23	_____	_____
	116011.28	92930.01	_____	_____
	116009.77	92927.88	_____	_____
	116008.13	92925.84	_____	_____
	116006.38	92923.91	_____	_____
	116004.34	92923.11	_____	_____
	116002.25	92922.46	_____	_____
	116000.12	92921.94	_____	_____

полное наименование должности	подпись	инициалы, фамилия

М.П.

Отчет об основных характеристиках и зарегистрированных правах на объект недвижимости

Сведения о частях земельного участка

Земельный участок			
(вид объекта недвижимости)			
Лист № ___ Раздела **4.2**	Всего листов раздела **4.2:** ___	Всего разделов: **0**	Всего листов выписки: **151**
10.04.2021 № КУВИ-999/2021-235756			
Кадастровый номер:		**78:38:0021137:21**	

Номер точки	Координаты, м		Описание закрепления на местности	Средняя квадратическая погрешность определения координат характерных точек границы части земельного участка, м
	X	Y		
1	2	3	4	5
	115997.97	92921.57	_____	_____
	115995.8	92921.33	_____	_____
	115993.61	92921.24	_____	_____
	115991.43	92921.29	_____	_____
	115989.25	92921.49	_____	_____
	115987.09	92921.83	_____	_____
	115984.95	92922.31	_____	_____
	115982.86	92922.93	_____	_____
	115980.8	92923.68	_____	_____
	115978.81	92924.57	_____	_____
	115976.87	92925.59	_____	_____
	115975	92926.73	_____	_____
	115973.22	92927.99	_____	_____
	115971.52	92929.37	_____	_____
	115969.92	92930.86	_____	_____
	115898.88	92964.61	_____	_____
	115883.59	92940.19	_____	_____

полное наименование должности	подпись	инициалы, фамилия

М.П.

Отчет об основных характеристиках и зарегистрированных правах на объект недвижимости

Сведения о частях земельного участка

Земельный участок			
(вид объекта недвижимости)			
Лист № ___ Раздела **4.2**	Всего листов раздела **4.2:** ___	Всего разделов: **0**	Всего листов выписки: **151**
10.04.2021 № КУВИ-999/2021-235756			
Кадастровый номер:		**78:38:0021137:21**	

Номер точки	Координаты, м		Описание закрепления на местности	Средняя квадратическая погрешность определения координат характерных точек границы части земельного участка, м
	X	Y		
1	2	3	4	5
	115859.8	92954.81	_____	_____
	115871.28	92972.25	_____	_____
	115868.31	92972.4	_____	_____
	115865.35	92972.7	_____	_____
	115862.41	92973.17	_____	_____
	115859.5	92973.78	_____	_____
	115856.63	92974.56	_____	_____
	115853.8	92975.48	_____	_____
	115851.03	92976.55	_____	_____
	115848.32	92977.77	_____	_____
	115845.67	92979.13	_____	_____
	115843.1	92980.62	_____	_____
	115840.62	92982.26	_____	_____
	115838.22	92984.02	_____	_____
	115835.92	92985.9	_____	_____
	115833.73	92987.91	_____	_____
	115832.18	92989.41	_____	_____

полное наименование должности	подпись	инициалы, фамилия

М.П.

Отчет об основных характеристиках и зарегистрированных правах на объект недвижимости

Сведения о частях земельного участка

Земельный участок			
(вид объекта недвижимости)			
Лист № ___ Раздела **4.2**	Всего листов раздела **4.2:** ___	Всего разделов: **0**	Всего листов выписки: **151**
10.04.2021 № КУВИ-999/2021-235756			
Кадастровый номер:		**78:38:0021137:21**	

Номер точки	Координаты, м		Описание закрепления на местности	Средняя квадратическая погрешность определения координат характерных точек границы части земельного участка, м
	X	Y		
1	2	3	4	5
	115830.75	92991.02	_____	_____
	115829.42	92992.72	_____	_____
	115828.21	92994.5	_____	_____
	115827.12	92996.36	_____	_____
	115826.16	92998.29	_____	_____
	115825.33	93000.27	_____	_____
	115824.63	93002.31	_____	_____
	115824.07	93004.39	_____	_____
	115823.65	93006.51	_____	_____
	115823.37	93008.65	_____	_____
	115823.24	93010.8	_____	_____
	115823.25	93012.95	_____	_____
	115823.4	93015.1	_____	_____
	115823.69	93017.24	_____	_____
	115824.13	93019.35	_____	_____
	115824.71	93021.42	_____	_____
	115825.43	93023.46	_____	_____

полное наименование должности	подпись	инициалы, фамилия

М.П.

Отчет об основных характеристиках и зарегистрированных правах на объект недвижимости

Сведения о частях земельного участка

Земельный участок			
(вид объекта недвижимости)			
Лист № ___ Раздела **4.2**	Всего листов раздела **4.2:** ___	Всего разделов: **0**	Всего листов выписки: **151**
10.04.2021 № КУВИ-999/2021-235756			
Кадастровый номер:		**78:38:0021137:21**	

Номер точки	Координаты, м		Описание закрепления на местности	Средняя квадратическая погрешность определения координат характерных точек границы части земельного участка, м
	X	Y		
1	2	3	4	5
	115806.29	93031.3	_____	_____
	115803.73	93044.29	_____	_____
	115801.27	93044.94	_____	_____
	115796.3	93046.24	_____	_____
	115788.35	93047.31	_____	_____
	115781.49	93054.89	_____	_____
	115751.35	93053	_____	_____
	115740.3	93050.4	_____	_____
	115741.52	93033.29	_____	_____
	115698.53	93032.07	_____	_____
	115651.61	93037.01	_____	_____
	115619.53	92857.56	_____	_____
	115598.75	92741.3	_____	_____
	115886.52	92690.99	_____	_____
	115886.48	92672.77	_____	_____
	115894.28	92666.17	_____	_____
	115911.32	92663.14	_____	_____

полное наименование должности	подпись	инициалы, фамилия

М.П.

Отчет об основных характеристиках и зарегистрированных правах на объект недвижимости

Сведения о частях земельного участка

Земельный участок			
(вид объекта недвижимости)			
Лист № ___ Раздела **4.2**	Всего листов раздела **4.2:** ___	Всего разделов: **0**	Всего листов выписки: **151**
10.04.2021 № КУВИ-999/2021-235756			
Кадастровый номер:		**78:38:0021137:21**	

Номер точки	Координаты, м		Описание закрепления на местности	Средняя квадратическая погрешность определения координат характерных точек границы части земельного участка, м
	X	Y		
1	2	3	4	5
	115922.91	92673.2	_____	_____
	115919.72	92688.43	_____	_____
	116063.46	92670.43	_____	_____
	116192.34	92637.66	_____	_____

Отчет об основных характеристиках и зарегистрированных правах на объект недвижимости

Сведения о частях земельного участка

Земельный участок			
(вид объекта недвижимости)			
Лист № ___ Раздела **4.2**	Всего листов раздела **4.2:** ___	Всего разделов: **0**	Всего листов выписки: **151**
10.04.2021 № КУВИ-999/2021-235756			
Кадастровый номер:		**78:38:0021137:21**	

Сведения о характерных точках границы части (частей) земельного участка

Учетный номер части: 46

Система координат:

Номер точки	Координаты, м		Описание закрепления на местности	Средняя квадратическая погрешность определения координат характерных точек границы части земельного участка, м
	X	Y		
1	2	3	4	5
	115869.21	92969.1	_____	_____
	115870.6	92971.21	_____	_____
	115869.96	92971.54	_____	_____
	115867.63	92972.46	_____	_____
	115864.86	92972.77	_____	_____
	115862.1	92973.23	_____	_____
	115859.38	92973.82	_____	_____
	115856.69	92974.54	_____	_____
	115854.04	92975.4	_____	_____
	115851.43	92976.39	_____	_____
	115848.88	92977.5	_____	_____
	115846.38	92978.75	_____	_____
	115843.95	92980.11	_____	_____
	115841.59	92981.59	_____	_____
	115839.31	92983.19	_____	_____
	115837.11	92984.91	_____	_____

полное наименование должности	подпись	инициалы, фамилия

М.П.

Отчет об основных характеристиках и зарегистрированных правах на объект недвижимости

Сведения о частях земельного участка

Земельный участок			
(вид объекта недвижимости)			
Лист № ___ Раздела **4.2**	Всего листов раздела **4.2:** ___	Всего разделов: **0**	Всего листов выписки: **151**
10.04.2021 № КУВИ-999/2021-235756			
Кадастровый номер:		**78:38:0021137:21**	

Номер точки	Координаты, м		Описание закрепления на местности	Средняя квадратическая погрешность определения координат характерных точек границы части земельного участка, м
	X	Y		
1	2	3	4	5
	115834.08	92986.45	_____	_____
	115826.37	92989.9	_____	_____
	115812.34	93000.09	_____	_____
	115806.01	93005.83	_____	_____
	115798.69	93015.3	_____	_____
	115798.88	93032.33	_____	_____
	115797.48	93036.31	_____	_____
	115799.21	93035.08	_____	_____
	115800.84	93034.38	_____	_____
	115804.18	93033.5	_____	_____
	115805.78	93033.9	_____	_____
	115805.35	93036.09	_____	_____
	115804.23	93035.88	_____	_____
	115801.18	93036.78	_____	_____
	115799.83	93037.47	_____	_____
	115797.86	93039.23	_____	_____
	115794.58	93042.14	_____	_____

полное наименование должности	подпись	инициалы, фамилия

М.П.

Отчет об основных характеристиках и зарегистрированных правах на объект недвижимости

Сведения о частях земельного участка

Земельный участок			
(вид объекта недвижимости)			
Лист № ___ Раздела **4.2**	Всего листов раздела **4.2:** ___	Всего разделов: **0**	Всего листов выписки: **151**
10.04.2021 № КУВИ-999/2021-235756			
Кадастровый номер:		**78:38:0021137:21**	

Номер точки	Координаты, м		Описание закрепления на местности	Средняя квадратическая погрешность определения координат характерных точек границы части земельного участка, м
	X	Y		
1	2	3	4	5
	115792.79	93043.38	_____	_____
	115791.1	93044.43	_____	_____
	115788.35	93045.69	_____	_____
	115788.49	93041.52	_____	_____
	115791.36	93039.76	_____	_____
	115793.64	93037.8	_____	_____
	115795.69	93034.73	_____	_____
	115796.66	93030.8	_____	_____
	115796.39	93014.69	_____	_____
	115804.55	93003.99	_____	_____
	115812.29	92997.18	_____	_____
	115824.91	92987.98	_____	_____
	115851.17	92975.72	_____	_____
	115852.97	92975.61	_____	_____
	115869.21	92969.1	_____	_____

Отчет об основных характеристиках и зарегистрированных правах на объект недвижимости

Сведения о частях земельного участка

Земельный участок			
(вид объекта недвижимости)			
Лист № ___ Раздела **4.2**	Всего листов раздела **4.2:** ___	Всего разделов: **0**	Всего листов выписки: **151**
10.04.2021 № КУВИ-999/2021-235756			
Кадастровый номер:		**78:38:0021137:21**	

Сведения о характерных точках границы части (частей) земельного участка

Учетный номер части: 47

Система координат: СК-1964

Номер точки	Координаты, м		Описание закрепления на местности	Средняя квадратическая погрешность определения координат характерных точек границы части земельного участка, м
	X	Y		
1	2	3	4	5
	115668.62	93035.22	_____	_____
	115651.61	93037.01	_____	_____
	115643.79	92993.24	_____	_____
	115651.12	93005.73	_____	_____
	115668.62	93035.22	_____	_____

Отчет об основных характеристиках и зарегистрированных правах на объект недвижимости

Сведения о частях земельного участка

Земельный участок			
(вид объекта недвижимости)			
Лист № ___ Раздела **4.2**	Всего листов раздела **4.2:** ___	Всего разделов: **0**	Всего листов выписки: **151**
10.04.2021 № КУВИ-999/2021-235756			
Кадастровый номер:		**78:38:0021137:21**	

Сведения о характерных точках границы части (частей) земельного участка

Учетный номер части: 48

Система координат: СК-1964

Номер точки	Координаты, м		Описание закрепления на местности	Средняя квадратическая погрешность определения координат характерных точек границы части земельного участка, м
	X	Y		
1	2	3	4	5
	115768.8	93030.32	_____	_____
	115788.85	93030.75	_____	_____
	115788.3	93047.29	_____	_____
	115781.6	93049.03	_____	_____
	115781.69	93042.03	_____	_____
	115775.65	93041.9	_____	_____
	115775.74	93037.47	_____	_____
	115768.7	93037.3	_____	_____
	115768.8	93030.32	_____	_____
	115735.85	92952.38	_____	_____
	115739.81	92952.5	_____	_____
	115739.44	92977.05	_____	_____
	115734.68	92976.87	_____	_____
	115734.66	92976.28	_____	_____
	115731.72	92976.15	_____	_____
	115731.89	92952.7	_____	_____

полное наименование должности	подпись	инициалы, фамилия

М.П.

Отчет об основных характеристиках и зарегистрированных правах на объект недвижимости

Сведения о частях земельного участка

Земельный участок			
(вид объекта недвижимости)			
Лист № ___ Раздела **4.2**	Всего листов раздела **4.2:** ___	Всего разделов: **0**	Всего листов выписки: **151**
10.04.2021 № КУВИ-999/2021-235756			
Кадастровый номер:		**78:38:0021137:21**	

Номер точки	Координаты, м		Описание закрепления на местности	Средняя квадратическая погрешность определения координат характерных точек границы части земельного участка, м
	X	Y		
1	2	3	4	5
	115735.84	92952.76	_____	_____
	115735.85	92952.38	_____	_____
	115793.4	92888.73	_____	_____
	115808.47	92878	_____	_____
	115817.41	92890.79	_____	_____
	115802.78	92901.58	_____	_____
	115801.92	92900.53	_____	_____
	115797.65	92903.73	_____	_____
	115798.9	92905.59	_____	_____
	115784.11	92916.45	_____	_____
	115783.81	92916.02	_____	_____
	115781.33	92917.76	_____	_____
	115787.99	92927.01	_____	_____
	115784.15	92929.89	_____	_____
	115783.76	92929.38	_____	_____
	115779.78	92932.16	_____	_____
	115779.44	92931.71	_____	_____

полное наименование должности	подпись	инициалы, фамилия

М.П.

Отчет об основных характеристиках и зарегистрированных правах на объект недвижимости

Сведения о частях земельного участка

Земельный участок			
(вид объекта недвижимости)			
Лист № ___ Раздела **4.2**	Всего листов раздела **4.2:** ___	Всего разделов: **0**	Всего листов выписки: **151**
10.04.2021 № КУВИ-999/2021-235756			
Кадастровый номер:		**78:38:0021137:21**	

Номер точки	Координаты, м		Описание закрепления на местности	Средняя квадратическая погрешность определения координат характерных точек границы части земельного участка, м
	X	Y		
1	2	3	4	5
	115783.41	92928.9	_____	_____
	115767.28	92907.1	_____	_____
	115773.8	92902.07	_____	_____
	115771.08	92898.5	_____	_____
	115786.81	92888.39	_____	_____
	115792.71	92896.98	_____	_____
	115797.11	92893.68	_____	_____
	115793.4	92888.73	_____	_____
	116111.95	92877	_____	_____
	116131.9	92881.75	_____	_____
	116127.45	92901.55	_____	_____
	116107.3	92896.85	_____	_____
	116111.95	92877	_____	_____
	115938.18	92880.11	_____	_____
	115953.31	92869.17	_____	_____
	115964.79	92885	_____	_____
	115950.06	92896.53	_____	_____

полное наименование должности	подпись	инициалы, фамилия

М.П.

Отчет об основных характеристиках и зарегистрированных правах на объект недвижимости

Сведения о частях земельного участка

Земельный участок			
(вид объекта недвижимости)			
Лист № ___ Раздела **4.2**	Всего листов раздела **4.2:** ___	Всего разделов: **0**	Всего листов выписки: **151**
10.04.2021 № КУВИ-999/2021-235756			
Кадастровый номер:		**78:38:0021137:21**	

Номер точки	Координаты, м		Описание закрепления на местности	Средняя квадратическая погрешность определения координат характерных точек границы части земельного участка, м
	X	Y		
1	2	3	4	5
	115949.67	92895.99	_____	_____
	115945.71	92898.88	_____	_____
	115946.2	92899.54	_____	_____
	115930.96	92910.63	_____	_____
	115928.45	92907.05	_____	_____
	115925.4	92909.18	_____	_____
	115924.42	92907.7	_____	_____
	115911.3	92917.3	_____	_____
	115911.9	92918.35	_____	_____
	115907.21	92921.9	_____	_____
	115903.97	92917.4	_____	_____
	115900.6	92919.82	_____	_____
	115897.21	92914.96	_____	_____
	115898.43	92914.15	_____	_____
	115896.9	92912.17	_____	_____
	115904.25	92906.83	_____	_____
	115903.42	92905.56	_____	_____

полное наименование должности	подпись	инициалы, фамилия

М.П.

Отчет об основных характеристиках и зарегистрированных правах на объект недвижимости

Сведения о частях земельного участка

Земельный участок			
(вид объекта недвижимости)			
Лист № ___ Раздела **4.2**	Всего листов раздела **4.2:** ___	Всего разделов: **0**	Всего листов выписки: **151**
10.04.2021 № КУВИ-999/2021-235756			
Кадастровый номер:		**78:38:0021137:21**	

Номер точки	Координаты, м		Описание закрепления на местности	Средняя квадратическая погрешность определения координат характерных точек границы части земельного участка, м
	X	Y		
1	2	3	4	5
	115908.15	92902.11	_____	_____
	115909.12	92903.44	_____	_____
	115910.3	92902.53	_____	_____
	115912.44	92905.46	_____	_____
	115917.17	92902.01	_____	_____
	115909.23	92890.82	_____	_____
	115909.57	92890.51	_____	_____
	115910.25	92891.39	_____	_____
	115915.27	92887.65	_____	_____
	115916.9	92889.94	_____	_____
	115931.45	92879.36	_____	_____
	115937.69	92887.85	_____	_____
	115941.71	92884.99	_____	_____
	115938.18	92880.11	_____	_____
	115872.2	92771.1	_____	_____
	115888.8	92760.05	_____	_____
	115899.6	92775.3	_____	_____

полное наименование должности	подпись	инициалы, фамилия

М.П.

Отчет об основных характеристиках и зарегистрированных правах на объект недвижимости

Сведения о частях земельного участка

Земельный участок			
(вид объекта недвижимости)			
Лист № ___ Раздела **4.2**	Всего листов раздела **4.2:** ___	Всего разделов: **0**	Всего листов выписки: **151**
10.04.2021 № КУВИ-999/2021-235756			
Кадастровый номер:		**78:38:0021137:21**	

Номер точки	Координаты, м		Описание закрепления на местности	Средняя квадратическая погрешность определения координат характерных точек границы части земельного участка, м
	X	Y		
1	2	3	4	5
	115883.3	92787	_____	_____
	115872.2	92771.1	_____	_____
	116195.27	92664.1	_____	_____
	116192.34	92637.66	_____	_____
	116063.46	92670.43	_____	_____
	115919.72	92688.43	_____	_____
	115922.91	92673.2	_____	_____
	115911.32	92663.14	_____	_____
	115894.28	92666.17	_____	_____
	115886.48	92672.77	_____	_____
	115886.52	92690.99	_____	_____
	115598.75	92741.3	_____	_____
	115619.53	92857.56	_____	_____
	115651.61	93037.01	_____	_____
	115698.53	93032.07	_____	_____
	115741.52	93033.29	_____	_____
	115740.3	93050.4	_____	_____

полное наименование должности	подпись	инициалы, фамилия

М.П.

Отчет об основных характеристиках и зарегистрированных правах на объект недвижимости

Сведения о частях земельного участка

Земельный участок			
(вид объекта недвижимости)			
Лист № ___ Раздела **4.2**	Всего листов раздела **4.2:** ___	Всего разделов: **0**	Всего листов выписки: **151**
10.04.2021 № КУВИ-999/2021-235756			
Кадастровый номер:		**78:38:0021137:21**	

Номер точки	Координаты, м		Описание закрепления на местности	Средняя квадратическая погрешность определения координат характерных точек границы части земельного участка, м
	X	Y		
1	2	3	4	5
	115751.35	93053	_____	_____
	115781.49	93054.89	_____	_____
	115788.35	93047.31	_____	_____
	115796.3	93046.24	_____	_____
	115801.27	93044.94	_____	_____
	115803.73	93044.29	_____	_____
	115806.29	93031.3	_____	_____
	115825.43	93023.46	_____	_____
	115824.71	93021.42	_____	_____
	115824.13	93019.35	_____	_____
	115823.69	93017.24	_____	_____
	115823.4	93015.1	_____	_____
	115823.25	93012.95	_____	_____
	115823.24	93010.8	_____	_____
	115823.37	93008.65	_____	_____
	115823.65	93006.51	_____	_____
	115824.07	93004.39	_____	_____

полное наименование должности	подпись	инициалы, фамилия

М.П.

Отчет об основных характеристиках и зарегистрированных правах на объект недвижимости

Сведения о частях земельного участка

Земельный участок			
(вид объекта недвижимости)			
Лист № ___ Раздела **4.2**	Всего листов раздела **4.2:** ___	Всего разделов: **0**	Всего листов выписки: **151**
10.04.2021 № КУВИ-999/2021-235756			
Кадастровый номер:		**78:38:0021137:21**	

Номер точки	Координаты, м		Описание закрепления на местности	Средняя квадратическая погрешность определения координат характерных точек границы части земельного участка, м
	X	Y		
1	2	3	4	5
	115824.63	93002.31	_____	_____
	115825.33	93000.27	_____	_____
	115826.16	92998.29	_____	_____
	115827.12	92996.36	_____	_____
	115828.21	92994.5	_____	_____
	115829.42	92992.72	_____	_____
	115830.75	92991.02	_____	_____
	115832.18	92989.41	_____	_____
	115833.73	92987.91	_____	_____
	115835.92	92985.9	_____	_____
	115838.22	92984.02	_____	_____
	115840.62	92982.26	_____	_____
	115843.1	92980.62	_____	_____
	115845.67	92979.13	_____	_____
	115848.32	92977.77	_____	_____
	115851.03	92976.55	_____	_____
	115853.8	92975.48	_____	_____

полное наименование должности	подпись	инициалы, фамилия

М.П.

Отчет об основных характеристиках и зарегистрированных правах на объект недвижимости

Сведения о частях земельного участка

Земельный участок			
(вид объекта недвижимости)			
Лист № ___ Раздела **4.2**	Всего листов раздела **4.2:** ___	Всего разделов: **0**	Всего листов выписки: **151**
10.04.2021 № КУВИ-999/2021-235756			
Кадастровый номер:		**78:38:0021137:21**	

Номер точки	Координаты, м		Описание закрепления на местности	Средняя квадратическая погрешность определения координат характерных точек границы части земельного участка, м
	X	Y		
1	2	3	4	5
	115856.63	92974.56	_____	_____
	115859.5	92973.78	_____	_____
	115862.41	92973.17	_____	_____
	115865.35	92972.7	_____	_____
	115868.31	92972.4	_____	_____
	115871.28	92972.25	_____	_____
	115859.8	92954.81	_____	_____
	115883.59	92940.19	_____	_____
	115898.88	92964.61	_____	_____
	115969.92	92930.86	_____	_____
	115971.52	92929.37	_____	_____
	115973.22	92927.99	_____	_____
	115975	92926.73	_____	_____
	115976.87	92925.59	_____	_____
	115978.81	92924.57	_____	_____
	115980.8	92923.68	_____	_____
	115982.86	92922.93	_____	_____

полное наименование должности	подпись	инициалы, фамилия

М.П.

Отчет об основных характеристиках и зарегистрированных правах на объект недвижимости

Сведения о частях земельного участка

Земельный участок			
(вид объекта недвижимости)			
Лист № ___ Раздела **4.2**	Всего листов раздела **4.2:** ___	Всего разделов: **0**	Всего листов выписки: **151**
10.04.2021 № КУВИ-999/2021-235756			
Кадастровый номер:		**78:38:0021137:21**	

Номер точки	Координаты, м		Описание закрепления на местности	Средняя квадратическая погрешность определения координат характерных точек границы части земельного участка, м
	X	Y		
1	2	3	4	5
	115984.95	92922.31	_____	_____
	115987.09	92921.83	_____	_____
	115989.25	92921.49	_____	_____
	115991.43	92921.29	_____	_____
	115993.61	92921.24	_____	_____
	115995.8	92921.33	_____	_____
	115997.97	92921.57	_____	_____
	116000.12	92921.94	_____	_____
	116002.25	92922.46	_____	_____
	116004.34	92923.11	_____	_____
	116006.38	92923.91	_____	_____
	116008.13	92925.84	_____	_____
	116009.77	92927.88	_____	_____
	116011.28	92930.01	_____	_____
	116012.66	92932.23	_____	_____
	116013.9	92934.53	_____	_____
	116015.01	92936.9	_____	_____

полное наименование должности	подпись	инициалы, фамилия

М.П.

Отчет об основных характеристиках и зарегистрированных правах на объект недвижимости

Сведения о частях земельного участка

Земельный участок			
(вид объекта недвижимости)			
Лист № ___ Раздела **4.2**	Всего листов раздела **4.2:** ___	Всего разделов: **0**	Всего листов выписки: **151**
10.04.2021 № КУВИ-999/2021-235756			
Кадастровый номер:		**78:38:0021137:21**	

Номер точки	Координаты, м		Описание закрепления на местности	Средняя квадратическая погрешность определения координат характерных точек границы части земельного участка, м
	X	Y		
1	2	3	4	5
	116015.97	92939.34	_____	_____
	116019.91	92964.26	_____	_____
	116026.22	93008.96	_____	_____
	116027.4	93017.32	_____	_____
	116139.97	92982.55	_____	_____
	116137.74	92908.85	_____	_____
	116141.27	92904.78	_____	_____
	116140.74	92901.84	_____	_____
	116140.37	92898.88	_____	_____
	116140.15	92895.91	_____	_____
	116140.08	92892.93	_____	_____
	116140.16	92889.94	_____	_____
	116140.39	92886.97	_____	_____
	116140.77	92884.01	_____	_____
	116141.3	92881.08	_____	_____
	116141.98	92878.18	_____	_____
	116147.14	92865.87	_____	_____

полное наименование должности	подпись	инициалы, фамилия

М.П.

Отчет об основных характеристиках и зарегистрированных правах на объект недвижимости

Сведения о частях земельного участка

Земельный участок			
(вид объекта недвижимости)			
Лист № ___ Раздела **4.2**	Всего листов раздела **4.2:** ___	Всего разделов: **0**	Всего листов выписки: **151**
10.04.2021 № КУВИ-999/2021-235756			
Кадастровый номер:		**78:38:0021137:21**	

Номер точки	Координаты, м		Описание закрепления на местности	Средняя квадратическая погрешность определения координат характерных точек границы части земельного участка, м
	X	Y		
1	2	3	4	5
	116152.3	92866.75	_____	_____
	116155.29	92866.41	_____	_____
	116165.58	92865.36	_____	_____
	116166.92	92863.43	_____	_____
	116168.15	92861.44	_____	_____
	116169.26	92859.38	_____	_____
	116170.27	92857.25	_____	_____
	116171.15	92855.08	_____	_____
	116171.9	92852.86	_____	_____
	116172.54	92850.61	_____	_____
	116187.14	92844.91	_____	_____
	116199.32	92845.15	_____	_____
	116211.36	92841.36	_____	_____
	116204.62	92772.93	_____	_____
	116201.89	92737.52	_____	_____
	116200.88	92724.39	_____	_____
	116198.4	92692.31	_____	_____

полное наименование должности	подпись	инициалы, фамилия

М.П.

Отчет об основных характеристиках и зарегистрированных правах на объект недвижимости

Сведения о частях земельного участка

Земельный участок			
(вид объекта недвижимости)			
Лист № ___ Раздела **4.2**	Всего листов раздела **4.2:** ___	Всего разделов: **0**	Всего листов выписки: **151**
10.04.2021 № КУВИ-999/2021-235756			
Кадастровый номер:		**78:38:0021137:21**	

Номер точки	Координаты, м		Описание закрепления на местности	Средняя квадратическая погрешность определения координат характерных точек границы части земельного участка, м
	X	Y		
1	2	3	4	5
	116196.26	92673.03	_____	_____
	116195.27	92664.1	_____	_____

Отчет об основных характеристиках и зарегистрированных правах на объект недвижимости

Сведения о частях земельного участка

Земельный участок			
(вид объекта недвижимости)			
Лист № ___ Раздела **4.2**	Всего листов раздела **4.2:** ___	Всего разделов: **0**	Всего листов выписки: **151**
10.04.2021 № КУВИ-999/2021-235756			
Кадастровый номер:		**78:38:0021137:21**	

Сведения о характерных точках границы части (частей) земельного участка

Учетный номер части: 49

Система координат: СК-1964

Номер точки	Координаты, м		Описание закрепления на местности	Средняя квадратическая погрешность определения координат характерных точек границы части земельного участка, м
	X	Y		
1	2	3	4	5
н 1	115632.73	92931.36	_____	0.1
н 2	115702.01	92912.28	_____	0.1
н 3	116003.01	92837.78	_____	0.1
н 4	115975.84	92681.46	_____	0.1
1	116192.34	92637.66	_____	0.1
2	116195.27	92664.1	_____	0.1
3	116196.26	92673.03	_____	0.1
4	116198.4	92692.31	_____	0.1
5	116200.88	92724.39	_____	0.1
6	116201.89	92737.52	_____	0.1
7	116204.62	92772.93	_____	0.1
8	116211.36	92841.36	_____	0.1
8	116211.36	92841.36	_____	0.1
9	116199.32	92845.15	_____	0.1
10	116187.14	92844.91	_____	0.1
11	116172.54	92850.61	_____	0.1

полное наименование должности	подпись	инициалы, фамилия

М.П.

Отчет об основных характеристиках и зарегистрированных правах на объект недвижимости

Сведения о частях земельного участка

Земельный участок			
(вид объекта недвижимости)			
Лист № ___ Раздела **4.2**	Всего листов раздела **4.2:** ___	Всего разделов: **0**	Всего листов выписки: **151**
10.04.2021 № КУВИ-999/2021-235756			
Кадастровый номер:		**78:38:0021137:21**	

Номер точки	Координаты, м		Описание закрепления на местности	Средняя квадратическая погрешность определения координат характерных точек границы части земельного участка, м
	X	Y		
1	2	3	4	5
12	116171.9	92852.86	_____	0.1
13	116171.15	92855.08	_____	0.1
14	116170.27	92857.25	_____	0.1
15	116169.26	92859.38	_____	0.1
16	116168.15	92861.44	_____	0.1
17	116166.92	92863.43	_____	0.1
18	116165.58	92865.36	_____	0.1
19	116155.29	92866.41	_____	0.1
20	116152.3	92866.75	_____	0.1
21	116147.14	92865.87	_____	0.1
22	116141.98	92878.18	_____	0.1
23	116141.3	92881.08	_____	0.1
24	116140.77	92884.01	_____	0.1
25	116140.39	92886.97	_____	0.1
26	116140.16	92889.94	_____	0.1
27	116140.08	92892.93	_____	0.1
28	116140.15	92895.91	_____	0.1

полное наименование должности	подпись	инициалы, фамилия

М.П.

Отчет об основных характеристиках и зарегистрированных правах на объект недвижимости

Сведения о частях земельного участка

Земельный участок			
(вид объекта недвижимости)			
Лист № ___ Раздела **4.2**	Всего листов раздела **4.2:** ___	Всего разделов: **0**	Всего листов выписки: **151**
10.04.2021 № КУВИ-999/2021-235756			
Кадастровый номер:		**78:38:0021137:21**	

Номер точки	Координаты, м		Описание закрепления на местности	Средняя квадратическая погрешность определения координат характерных точек границы части земельного участка, м
	X	Y		
1	2	3	4	5
29	116140.37	92898.88	_____	0.1
30	116140.74	92901.84	_____	0.1
31	116141.27	92904.78	_____	0.1
32	116137.74	92908.85	_____	0.1
33	116140.7	93006.61	_____	0.1
34	116145.58	93018.51	_____	0.1
35	116149.36	93023.4	_____	0.1
36	116158.49	93039.66	_____	0.1
37	116084.27	93079.94	_____	0.1
38	116063.44	93086.98	_____	0.1
39	116053.65	93091.18	_____	0.1
40	116048.25	93099.73	_____	0.1
41	116034.11	93104.98	_____	0.1
42	116031	93054.1	_____	0.1
43	116030.77	93041.25	_____	0.1
44	116026.22	93008.96	_____	0.1
45	116019.91	92964.26	_____	0.1

полное наименование должности	подпись	инициалы, фамилия

М.П.

Отчет об основных характеристиках и зарегистрированных правах на объект недвижимости

Сведения о частях земельного участка

Земельный участок			
(вид объекта недвижимости)			
Лист № ___ Раздела **4.2**	Всего листов раздела **4.2:** ___	Всего разделов: **0**	Всего листов выписки: **151**
10.04.2021 № КУВИ-999/2021-235756			
Кадастровый номер:		**78:38:0021137:21**	

Номер точки	Координаты, м		Описание закрепления на местности	Средняя квадратическая погрешность определения координат характерных точек границы части земельного участка, м
	X	Y		
1	2	3	4	5
46	116015.97	92939.34	_____	0.1
47	116015.01	92936.9	_____	0.1
48	116013.9	92934.53	_____	0.1
49	116012.66	92932.23	_____	0.1
50	116011.28	92930.01	_____	0.1
51	116009.77	92927.88	_____	0.1
52	116008.13	92925.84	_____	0.1
53	116006.38	92923.91	_____	0.1
54	116004.34	92923.11	_____	0.1
55	116002.25	92922.46	_____	0.1
56	116000.12	92921.94	_____	0.1
57	115997.97	92921.57	_____	0.1
58	115995.8	92921.33	_____	0.1
59	115993.61	92921.24	_____	0.1
60	115991.43	92921.29	_____	0.1
61	115989.25	92921.49	_____	0.1
62	115987.09	92921.83	_____	0.1

полное наименование должности	подпись	инициалы, фамилия

М.П.

Отчет об основных характеристиках и зарегистрированных правах на объект недвижимости

Сведения о частях земельного участка

Земельный участок			
(вид объекта недвижимости)			
Лист № ___ Раздела **4.2**	Всего листов раздела **4.2:** ___	Всего разделов: **0**	Всего листов выписки: **151**
10.04.2021 № КУВИ-999/2021-235756			
Кадастровый номер:		**78:38:0021137:21**	

Номер точки	Координаты, м		Описание закрепления на местности	Средняя квадратическая погрешность определения координат характерных точек границы части земельного участка, м
	X	Y		
1	2	3	4	5
63	115984.95	92922.31	_____	0.1
64	115982.86	92922.93	_____	0.1
65	115980.8	92923.68	_____	0.1
66	115978.81	92924.57	_____	0.1
67	115976.87	92925.59	_____	0.1
68	115975	92926.73	_____	0.1
69	115973.22	92927.99	_____	0.1
70	115971.52	92929.37	_____	0.1
71	115969.92	92930.86	_____	0.1
72	115898.88	92964.61	_____	0.1
73	115883.59	92940.19	_____	0.1
74	115859.8	92954.81	_____	0.1
75	115871.28	92972.25	_____	0.1
76	115868.31	92972.4	_____	0.1
77	115865.35	92972.7	_____	0.1
78	115862.41	92973.17	_____	0.1
79	115859.5	92973.78	_____	0.1

полное наименование должности	подпись	инициалы, фамилия

М.П.

Отчет об основных характеристиках и зарегистрированных правах на объект недвижимости

Сведения о частях земельного участка

Земельный участок			
(вид объекта недвижимости)			
Лист № ___ Раздела **4.2**	Всего листов раздела **4.2:** ___	Всего разделов: **0**	Всего листов выписки: **151**
10.04.2021 № КУВИ-999/2021-235756			
Кадастровый номер:		**78:38:0021137:21**	

Номер точки	Координаты, м		Описание закрепления на местности	Средняя квадратическая погрешность определения координат характерных точек границы части земельного участка, м
	X	Y		
1	2	3	4	5
80	115856.63	92974.56	_____	0.1
81	115853.8	92975.48	_____	0.1
82	115851.03	92976.55	_____	0.1
83	115848.32	92977.77	_____	0.1
84	115845.67	92979.13	_____	0.1
85	115843.1	92980.62	_____	0.1
86	115840.62	92982.26	_____	0.1
87	115838.22	92984.02	_____	0.1
88	115835.92	92985.9	_____	0.1
89	115833.73	92987.91	_____	0.1
90	115832.18	92989.41	_____	0.1
91	115830.75	92991.02	_____	0.1
92	115829.42	92992.72	_____	0.1
93	115828.21	92994.5	_____	0.1
94	115827.12	92996.36	_____	0.1
95	115826.16	92998.29	_____	0.1
96	115825.33	93000.27	_____	0.1

полное наименование должности	подпись	инициалы, фамилия

М.П.

Отчет об основных характеристиках и зарегистрированных правах на объект недвижимости

Сведения о частях земельного участка

Земельный участок			
(вид объекта недвижимости)			
Лист № ___ Раздела **4.2**	Всего листов раздела **4.2:** ___	Всего разделов: **0**	Всего листов выписки: **151**
10.04.2021 № КУВИ-999/2021-235756			
Кадастровый номер:		**78:38:0021137:21**	

Номер точки	Координаты, м		Описание закрепления на местности	Средняя квадратическая погрешность определения координат характерных точек границы части земельного участка, м
	X	Y		
1	2	3	4	5
97	115824.63	93002.31	_____	0.1
98	115824.07	93004.39	_____	0.1
99	115823.65	93006.51	_____	0.1
100	115823.37	93008.65	_____	0.1
101	115823.24	93010.8	_____	0.1
102	115823.25	93012.95	_____	0.1
103	115823.4	93015.1	_____	0.1
104	115823.69	93017.24	_____	0.1
105	115824.13	93019.35	_____	0.1
106	115824.71	93021.42	_____	0.1
107	115825.43	93023.46	_____	0.1
108	115806.29	93031.3	_____	0.1
109	115803.73	93044.29	_____	0.1
110	115801.27	93044.94	_____	0.1
111	115796.3	93046.24	_____	0.1
112	115788.35	93047.31	_____	0.1
113	115781.49	93054.89	_____	0.1

полное наименование должности	подпись	инициалы, фамилия

М.П.

Отчет об основных характеристиках и зарегистрированных правах на объект недвижимости

Сведения о частях земельного участка

Земельный участок			
(вид объекта недвижимости)			
Лист № ___ Раздела **4.2**	Всего листов раздела **4.2:** ___	Всего разделов: **0**	Всего листов выписки: **151**
10.04.2021 № КУВИ-999/2021-235756			
Кадастровый номер:		**78:38:0021137:21**	

Номер точки	Координаты, м		Описание закрепления на местности	Средняя квадратическая погрешность определения координат характерных точек границы части земельного участка, м
	X	Y		
1	2	3	4	5
114	115751.35	93053	_____	0.1
115	115740.3	93050.4	_____	0.1
116	115741.52	93033.29	_____	0.1
117	115698.53	93032.07	_____	0.1
118	115651.61	93037.01	_____	0.1
127	116063.46	92670.43	_____	0.1
128	116127.45	92901.55	_____	0.1
129	116131.9	92881.75	_____	0.1
129	116131.9	92881.75	_____	0.1
130	116111.95	92877	_____	0.1
131	116107.3	92896.85	_____	0.1
132	115964.79	92885	_____	0.1
132	115964.79	92885	_____	0.1
133	115953.31	92869.17	_____	0.1
134	115938.18	92880.11	_____	0.1
135	115941.71	92884.99	_____	0.1
136	115937.69	92887.85	_____	0.1

полное наименование должности	подпись	инициалы, фамилия

М.П.

Отчет об основных характеристиках и зарегистрированных правах на объект недвижимости

Сведения о частях земельного участка

Земельный участок			
(вид объекта недвижимости)			
Лист № ___ Раздела **4.2**	Всего листов раздела **4.2:** ___	Всего разделов: **0**	Всего листов выписки: **151**
10.04.2021 № КУВИ-999/2021-235756			
Кадастровый номер:		**78:38:0021137:21**	

Номер точки	Координаты, м		Описание закрепления на местности	Средняя квадратическая погрешность определения координат характерных точек границы части земельного участка, м
	X	Y		
1	2	3	4	5
137	115931.45	92879.36	_____	0.1
138	115916.9	92889.94	_____	0.1
139	115915.27	92887.65	_____	0.1
140	115910.25	92891.39	_____	0.1
141	115909.57	92890.51	_____	0.1
142	115909.23	92890.82	_____	0.1
143	115917.17	92902.01	_____	0.1
144	115912.44	92905.46	_____	0.1
145	115910.3	92902.53	_____	0.1
146	115909.12	92903.44	_____	0.1
147	115908.15	92902.11	_____	0.1
148	115903.42	92905.56	_____	0.1
149	115904.25	92906.83	_____	0.1
150	115896.9	92912.17	_____	0.1
151	115898.43	92914.15	_____	0.1
152	115897.21	92914.96	_____	0.1
153	115900.6	92919.82	_____	0.1

полное наименование должности	подпись	инициалы, фамилия

М.П.

Отчет об основных характеристиках и зарегистрированных правах на объект недвижимости

Сведения о частях земельного участка

Земельный участок			
(вид объекта недвижимости)			
Лист № ___ Раздела **4.2**	Всего листов раздела **4.2:** ___	Всего разделов: **0**	Всего листов выписки: **151**
10.04.2021 № КУВИ-999/2021-235756			
Кадастровый номер:		**78:38:0021137:21**	

Номер точки	Координаты, м		Описание закрепления на местности	Средняя квадратическая погрешность определения координат характерных точек границы части земельного участка, м
	X	Y		
1	2	3	4	5
154	115903.97	92917.4	_____	0.1
155	115907.21	92921.9	_____	0.1
156	115911.9	92918.35	_____	0.1
157	115911.3	92917.3	_____	0.1
158	115924.42	92907.7	_____	0.1
159	115925.4	92909.18	_____	0.1
160	115928.45	92907.05	_____	0.1
161	115930.96	92910.63	_____	0.1
162	115946.2	92899.54	_____	0.1
163	115945.71	92898.88	_____	0.1
164	115949.67	92895.99	_____	0.1
165	115950.06	92896.53	_____	0.1
166	115768.7	93037.3	_____	0.1
167	115775.74	93037.47	_____	0.1
168	115775.65	93041.9	_____	0.1
169	115781.69	93042.03	_____	0.1
170	115781.6	93049.03	_____	0.1

полное наименование должности	подпись	инициалы, фамилия

М.П.

Отчет об основных характеристиках и зарегистрированных правах на объект недвижимости

Сведения о частях земельного участка

Земельный участок			
(вид объекта недвижимости)			
Лист № ___ Раздела **4.2**	Всего листов раздела **4.2:** ___	Всего разделов: **0**	Всего листов выписки: **151**
10.04.2021 № КУВИ-999/2021-235756			
Кадастровый номер:		**78:38:0021137:21**	

Номер точки	Координаты, м		Описание закрепления на местности	Средняя квадратическая погрешность определения координат характерных точек границы части земельного участка, м
	X	Y		
1	2	3	4	5
171	115788.3	93047.29	_____	0.1
172	115788.85	93030.75	_____	0.1
172	115788.85	93030.75	_____	0.1
173	115768.8	93030.32	_____	0.1
174	115739.44	92977.05	_____	0.1
175	115739.81	92952.5	_____	0.1
175	115739.81	92952.5	_____	0.1
176	115735.85	92952.38	_____	0.1
177	115735.84	92952.76	_____	0.1
178	115731.89	92952.7	_____	0.1
179	115731.72	92976.15	_____	0.1
180	115734.66	92976.28	_____	0.1
181	115734.68	92976.87	_____	0.1
186	115771.08	92898.5	_____	0.1
187	115773.8	92902.07	_____	0.1
188	115767.28	92907.1	_____	0.1
189	115783.41	92928.9	_____	0.1

полное наименование должности	подпись	инициалы, фамилия

М.П.

Отчет об основных характеристиках и зарегистрированных правах на объект недвижимости

Сведения о частях земельного участка

Земельный участок			
(вид объекта недвижимости)			
Лист № ___ Раздела **4.2**	Всего листов раздела **4.2:** ___	Всего разделов: **0**	Всего листов выписки: **151**
10.04.2021 № КУВИ-999/2021-235756			
Кадастровый номер:		**78:38:0021137:21**	

Номер точки	Координаты, м		Описание закрепления на местности	Средняя квадратическая погрешность определения координат характерных точек границы части земельного участка, м
	X	Y		
1	2	3	4	5
190	115779.44	92931.71	_____	0.1
191	115779.78	92932.16	_____	0.1
192	115783.76	92929.38	_____	0.1
193	115784.15	92929.89	_____	0.1
194	115787.99	92927.01	_____	0.1
195	115781.33	92917.76	_____	0.1
196	115783.81	92916.02	_____	0.1
197	115784.11	92916.45	_____	0.1
198	115798.9	92905.59	_____	0.1
199	115797.65	92903.73	_____	0.1
200	115801.92	92900.53	_____	0.1
201	115802.78	92901.58	_____	0.1
202	115817.41	92890.79	_____	0.1
202	115817.41	92890.79	_____	0.1
203	115808.47	92878	_____	0.1
204	115793.4	92888.73	_____	0.1
205	115797.11	92893.68	_____	0.1

полное наименование должности	подпись	инициалы, фамилия

М.П.

Отчет об основных характеристиках и зарегистрированных правах на объект недвижимости

Сведения о частях земельного участка

Земельный участок			
(вид объекта недвижимости)			
Лист № ___ Раздела **4.2**	Всего листов раздела **4.2:** ___	Всего разделов: **0**	Всего листов выписки: **151**
10.04.2021 № КУВИ-999/2021-235756			
Кадастровый номер:		**78:38:0021137:21**	

Номер точки	Координаты, м		Описание закрепления на местности	Средняя квадратическая погрешность определения координат характерных точек границы части земельного участка, м
	X	Y		
1	2	3	4	5
206	115792.71	92896.98	_____	0.1
207	115786.81	92888.39	_____	0.1
391	115793.25	92873.58	_____	0.1

Отчет об основных характеристиках и зарегистрированных правах на объект недвижимости

Сведения о частях земельного участка

Земельный участок			
(вид объекта недвижимости)			
Лист № ___ Раздела **4.2**	Всего листов раздела **4.2:** ___	Всего разделов: **0**	Всего листов выписки: **151**
10.04.2021 № КУВИ-999/2021-235756			
Кадастровый номер:		**78:38:0021137:21**	

Сведения о характерных точках границы части (частей) земельного участка

Учетный номер части: 50

Система координат:

Номер точки	Координаты, м		Описание закрепления на местности	Средняя квадратическая погрешность определения координат характерных точек границы части земельного участка, м
	X	Y		
1	2	3	4	5
	116131.85	92881.74	_____	_____
	116111.95	92877	_____	_____
	116107.43	92896.3	_____	_____
	116106.06	92894.04	_____	_____
	116105.87	92889.04	_____	_____
	116107.2	92882.97	_____	_____
	116109.82	92878.1	_____	_____
	116114.1	92875.52	_____	_____
	116119.1	92875.33	_____	_____
	116125.55	92876.73	_____	_____
	116130.41	92879.36	_____	_____
	116131.85	92881.74	_____	_____
	116127.68	92900.52	_____	_____
	116131.89	92881.8	_____	_____
	116133	92883.64	_____	_____
	116133.19	92888.63	_____	_____

полное наименование должности	подпись	инициалы, фамилия

М.П.

Отчет об основных характеристиках и зарегистрированных правах на объект недвижимости

Сведения о частях земельного участка

Земельный участок			
(вид объекта недвижимости)			
Лист № ___ Раздела **4.2**	Всего листов раздела **4.2:** ___	Всего разделов: **0**	Всего листов выписки: **151**
10.04.2021 № КУВИ-999/2021-235756			
Кадастровый номер:		**78:38:0021137:21**	

Номер точки	Координаты, м		Описание закрепления на местности	Средняя квадратическая погрешность определения координат характерных точек границы части земельного участка, м
	X	Y		
1	2	3	4	5
	116131.86	92894.71	_____	_____
	116129.24	92899.58	_____	_____
	116127.68	92900.52	_____	_____
	116107.84	92896.98	_____	_____
	116126.38	92901.3	_____	_____
	116124.96	92902.16	_____	_____
	116119.96	92902.35	_____	_____
	116113.51	92900.95	_____	_____
	116108.65	92898.32	_____	_____
	116107.84	92896.98	_____	_____

Отчет об основных характеристиках и зарегистрированных правах на объект недвижимости

Сведения о частях земельного участка

Земельный участок			
(вид объекта недвижимости)			
Лист № ___ Раздела **4.2**	Всего листов раздела **4.2:** ___	Всего разделов: **0**	Всего листов выписки: **151**
10.04.2021 № КУВИ-999/2021-235756			
Кадастровый номер:		**78:38:0021137:21**	

Сведения о характерных точках границы части (частей) земельного участка

Учетный номер части: 51

Система координат:

Номер точки	Координаты, м		Описание закрепления на местности	Средняя квадратическая погрешность определения координат характерных точек границы части земельного участка, м
	X	Y		
1	2	3	4	5
	115888.78	92760.06	_____	_____
	115872.57	92770.85	_____	_____
	115872.95	92769.55	_____	_____
	115873.84	92767.88	_____	_____
	115875.07	92766.33	_____	_____
	115876.62	92765.1	_____	_____
	115881.63	92761.54	_____	_____
	115883.3	92760.65	_____	_____
	115885.19	92760.1	_____	_____
	115887.19	92759.88	_____	_____
	115888.78	92760.06	_____	_____
	115883.36	92786.96	_____	_____
	115899.6	92775.3	_____	_____
	115888.81	92760.07	_____	_____
	115889.08	92760.1	_____	_____
	115890.97	92760.65	_____	_____

полное наименование должности	подпись	инициалы, фамилия

М.П.

Отчет об основных характеристиках и зарегистрированных правах на объект недвижимости

Сведения о частях земельного участка

Земельный участок			
(вид объекта недвижимости)			
Лист № ___ Раздела **4.2**	Всего листов раздела **4.2:** ___	Всего разделов: **0**	Всего листов выписки: **151**
10.04.2021 № КУВИ-999/2021-235756			
Кадастровый номер:		**78:38:0021137:21**	

Номер точки	Координаты, м		Описание закрепления на местности	Средняя квадратическая погрешность определения координат характерных точек границы части земельного участка, м
	X	Y		
1	2	3	4	5
	115892.75	92761.54	_____	_____
	115894.19	92762.77	_____	_____
	115895.42	92764.32	_____	_____
	115898.2	92767.99	_____	_____
	115899.08	92769.77	_____	_____
	115899.64	92771.66	_____	_____
	115899.86	92773.55	_____	_____
	115899.64	92775.55	_____	_____
	115899.08	92777.44	_____	_____
	115898.2	92779.11	_____	_____
	115896.86	92780.67	_____	_____
	115895.42	92781.89	_____	_____
	115890.41	92785.45	_____	_____
	115888.63	92786.34	_____	_____
	115886.85	92786.9	_____	_____
	115884.85	92787.12	_____	_____
	115883.36	92786.96	_____	_____

полное наименование должности	подпись	инициалы, фамилия

М.П.

Отчет об основных характеристиках и зарегистрированных правах на объект недвижимости

Сведения о частях земельного участка

Земельный участок			
(вид объекта недвижимости)			
Лист № ___ Раздела **4.2**	Всего листов раздела **4.2:** ___	Всего разделов: **0**	Всего листов выписки: **151**
10.04.2021 № КУВИ-999/2021-235756			
Кадастровый номер:		**78:38:0021137:21**	

Номер точки	Координаты, м		Описание закрепления на местности	Средняя квадратическая погрешность определения координат характерных точек границы части земельного участка, м
	X	Y		
1	2	3	4	5
	115872.41	92771.4	_____	_____
	115883.26	92786.95	_____	_____
	115882.85	92786.9	_____	_____
	115881.07	92786.34	_____	_____
	115879.29	92785.45	_____	_____
	115877.74	92784.23	_____	_____
	115876.51	92782.67	_____	_____
	115873.84	92779	_____	_____
	115872.95	92777.22	_____	_____
	115872.4	92775.33	_____	_____
	115872.18	92773.44	_____	_____
	115872.4	92771.44	_____	_____
	115872.41	92771.4	_____	_____

Отчет об основных характеристиках и зарегистрированных правах на объект недвижимости

Сведения о частях земельного участка

Земельный участок			
(вид объекта недвижимости)			
Лист № ___ Раздела **4.2**	Всего листов раздела **4.2:** ___	Всего разделов: **0**	Всего листов выписки: **151**
10.04.2021 № КУВИ-999/2021-235756			
Кадастровый номер:		**78:38:0021137:21**	

Сведения о характерных точках границы части (частей) земельного участка

Учетный номер части: 52

Система координат:

Номер точки	Координаты, м		Описание закрепления на местности	Средняя квадратическая погрешность определения координат характерных точек границы части земельного участка, м
	X	Y		
1	2	3	4	5
	115651	93009.64	_____	_____
	115655.15	93019.55	_____	_____
	115665.11	93035.59	_____	_____
	115651.61	93037.01	_____	_____
	115644.71	92998.39	_____	_____
	115651	93009.64	_____	_____

Отчет об основных характеристиках и зарегистрированных правах на объект недвижимости

Сведения о частях земельного участка

Земельный участок			
(вид объекта недвижимости)			
Лист № ___ Раздела **4.2**	Всего листов раздела **4.2:** ___	Всего разделов: **0**	Всего листов выписки: **151**
10.04.2021 № КУВИ-999/2021-235756			
Кадастровый номер:		**78:38:0021137:21**	

Сведения о характерных точках границы части (частей) земельного участка

Учетный номер части: 53

Система координат:

Номер точки	Координаты, м		Описание закрепления на местности	Средняя квадратическая погрешность определения координат характерных точек границы части земельного участка, м
	X	Y		
1	2	3	4	5
	115651	93009.64	_____	_____
	115655.15	93019.55	_____	_____
	115665.11	93035.59	_____	_____
	115651.61	93037.01	_____	_____
	115644.71	92998.39	_____	_____
	115651	93009.64	_____	_____